

Décision individuelle n°2023- 0195 du 20 JUIN 2023

portant autorisation de prises de vues et de survol en cœur du Parc national des Cévennes

La directrice de l'établissement public du Parc national des Cévennes,

Vu le code de l'environnement, et notamment son article **L.331-4-1**,

Vu le décret n°2009-1677 du 29 décembre 2009 pris pour l'adaptation de la délimitation et de la réglementation du Parc national des Cévennes aux dispositions du code de l'environnement issues de la loi n°2006-436 du 14 avril 2006, et notamment son article 15,

Vu le décret n° 2013-995 du 8 novembre 2013 portant approbation de la charte du Parc national des Cévennes et considérant la modalité 26 relative aux manifestations publiques et compétitions sportives,

Vu l'arrêté ministériel du 23 février 2007 arrêtant les principes fondamentaux applicables à l'ensemble des parcs nationaux, notamment ses articles 3 et 4,

Vu la demande de l'Association Sportive des Grands Causses, reçue complète en date du 6 juin 2023,

Considérant que le survol du cœur du Parc national des Cévennes à une hauteur inférieure à mille mètres du sol des aéronefs motorisés est interdit sauf autorisation dérogatoire individuelle de la directrice de l'établissement public du Parc national,

Considérant que la demande est compatible avec l'axe 2 de la charte du Parc national des Cévennes, « protéger la nature, le patrimoine et les paysages », et notamment ses objectifs 2-2, « préserver les espèces prioritaires » et 2-4, « préserver la quiétude et l'esprit des lieux »,

DECIDE

Article 1 : pétitionnaire – objet

1-1 Pétitionnaire

L'Association Sportive des Grands Causses, représentée par M. Lionel PLANES [REDACTED]

est autorisée à réaliser des prises de vues et des vidéos et à survoler le cœur du Parc national des Cévennes dans les conditions suivantes :

1-2 Objet de l'autorisation

- Titre du projet : Promotion de la manifestation sportive le « Migoual Concept Race »
- Diffusion du produit : Réseaux sociaux et site web de l'organisation
- Période : Les 8 et 9 juillet 2023
- Aéronef utilisé : DJI Mavic Air 2S gris, immatriculé [REDACTED]
Piloté par Madame COVIGNON Virginie [REDACTED]
N° d'exploitant Alpha Tango [REDACTED]
- Secteur concerné : Communes de Val d'Aigoual, Bassurels et Meyrueis

Le pétitionnaire est autorisé à survoler le cœur du Parc national des Cévennes à une hauteur inférieure à 1 000 m du sol, sous réserve que la zone de survol soit conforme au dossier technique joint à la demande et de respecter les prescriptions obligatoires suivantes :

Article 2 : prescriptions obligatoires

2-1 Le pétitionnaire respecte strictement les zones de survol autorisées (cf. cartes n°1 et 2 en annexe).

2-2 Tout le long du survol, le drone doit impérativement **rester à l'aplomb** des coureurs, avec un **débord latéral de 15 mètres maximal** de part et d'autre du GR 62.

2-3 **Sur le secteur de l'Observatoire du Mont-Aigoual**, le drone ne doit en aucun cas descendre au sud du parcours de la course du fait de la présence d'un **périmètre de quiétude d'un couple d'Aigles Royaux** (cf. carte n°1 en annexe).

2-4 Le survol est **interdit** entre la **Baraque Neuve et la Baraque Vieille** car **présence de Guépriers** (espèces d'oiseaux protégées), quel que soit la hauteur du vol (cf. carte n°2 en annexe).

2-5 Le survol est **autorisé du lever au coucher** du soleil (pas de survol nocturne).

2-6 Le **vol au ras du sol est interdit**

2-7 En cas de **présence d'un rapace**, le drone doit être **immédiatement posé**. Toute interaction en vol avec un oiseau doit impérativement être suivie de la **redescente du drone et de l'arrêt du survol**. Le technicien du service *Connaissance et Veille du Territoire* du massif concerné, **Monsieur Jérôme MOLTO** (07 63 31 72 65), **doit être immédiatement prévenu**.

2-8 Aucun dérangement de la faune pour réaliser des prises de vue n'est admis et la **poursuite des oiseaux et des mammifères** à l'aide de l'aéronef pour réaliser des images, **est interdit**.

2-9 En dehors des zones autorisées au survol, **interdiction totale de survol du cœur du Parc national des Cévennes à moins de 1 000 m du sol**.

2-10 Une **communication** est assurée auprès du public présent ou rencontré sur les site de l'expédition, sur le caractère **exceptionnel** et soumis à autorisation du survol à moins de 1 000 m d'altitude en cœur du Parc national des Cévennes.

2-11 Le pétitionnaire **doit transmettre la présente décision à la personne chargée de l'exécution du survol** afin qu'elle en prenne connaissance et la respecte. Tout exécutant est soumis aux obligations de la présente décision, et fait, en cas de non-respect de ses prescriptions, l'objet des mêmes sanctions que le pétitionnaire.

Article 3 : les prises de vues et de son bénéficiant d'une exonération générale de redevance.

Article 4 : **rappel de la réglementation en cœur de Parc**

Le pétitionnaire respecte la **réglementation générale du cœur** du Parc national des Cévennes qui est disponible sur le site internet du parc : <http://www.cevennes-parcnational.fr/fr/le-parc-national-des-cevennes/la-reglementation-du-coeur/des-regles-pour-tous>.

Le pétitionnaire ne diffuse aucune image qui soit contraire à ces règles.

Article 5 : **autres obligations et droit des tiers**

5-1 La présente autorisation n'engage pas l'établissement public du Parc national des Cévennes vis-à-vis des propriétaires de sites, de terrains, de troupeaux ou de bâtiments, **avec lesquels le bénéficiaire devra prendre contact au préalable pour convenir des conditions d'utilisation de leurs biens**.

5-2 La présente autorisation ne dispense pas le bénéficiaire de l'obtention des autorisations nécessaires au titre des autres législations applicables au projet.

Article 6 : la circulation des véhicules à moteur étant réglementée dans le cœur du Parc national des Cévennes, **il est interdit de quitter les voies ouvertes à la circulation du public**.

Article 7 : le bénéficiaire dispose d'une assurance couvrant tous les risques pouvant intervenir au cours du survol et du tournage audiovisuel.

Article 8 : mention obligatoire

Le pétitionnaire indique dans le générique de fin des vidéos « *qu'elles ont été réalisées avec l'autorisation exceptionnelle du Parc national des Cévennes dans le respect des nombreuses espèces protégées présentes sur les sites* ».

Article 9 : sanctions pénales encourues

Le non-respect des prescriptions applicables de la décision est constitutif d'une infraction et peut être constatée par procès-verbal.


Article 10 : modalités de contrôles

Les agents du Parc national des Cévennes ainsi que tous les agents assermentés compétents en la matière, sont chargés, chacun en ce qui les concerne, de l'exécution de la présente décision.

Article 11 : publicité

La présente autorisation sera notifiée et publiée au recueil des actes administratifs de l'établissement public du Parc national des Cévennes (cf. site : www.cevennes-parcnational.fr).

La directrice de l'établissement public
du Parc national des Cévennes
Pour la Directrice de
l'établissement public du
Parc National des Cévennes
Par délégation
Le Directeur Adjoint
Anne LEGILE
Romy CHEVENEMENT



La présente décision peut être contestée par recours gracieux auprès de l'établissement public du Parc national des Cévennes, par envoi recommandé, dans un délai de deux mois à compter de sa notification. Il peut également être contesté, dans le même délai devant le Tribunal administratif de Nîmes.

Etablissement public du Parc national des Cévennes
Service Accueil et Sensibilisation
tél : 04 66 49 53 30 (secrétariat)

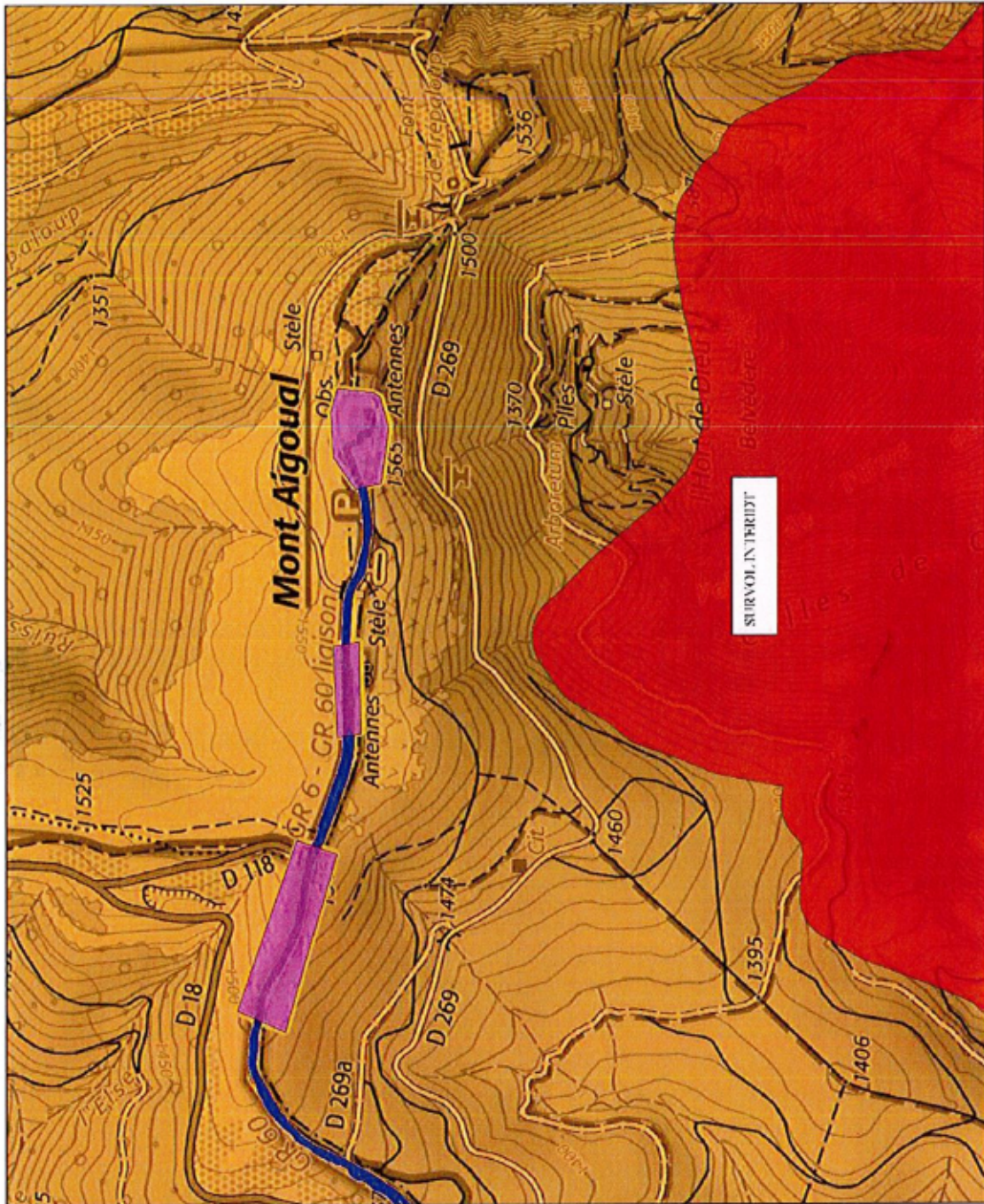
Diffusion :

- original :
 - EP PNC / SG
 - Pétitionnaire
 - copies :
 - Préfecture du Gard
 - Préfecture de Lozère
 - Communes mentionnées à l'article 1
 - EP PNC / SAS / SCVT / DT (massifs : Aigoual et Causses-Gorges)
- Dossier n°2023-2279

Annexe cartographique n°1 de la décision individuelle

CARTE 1

Migoual Concept Race
Les 8 et 9 juillet 2023



- Légende**
- Cœur
 - Aire d'adhésion
 - Tracé course
 - Zones survol autorisé
 - réglementation_survol
 - survol interdit

N
1:8 001,748287

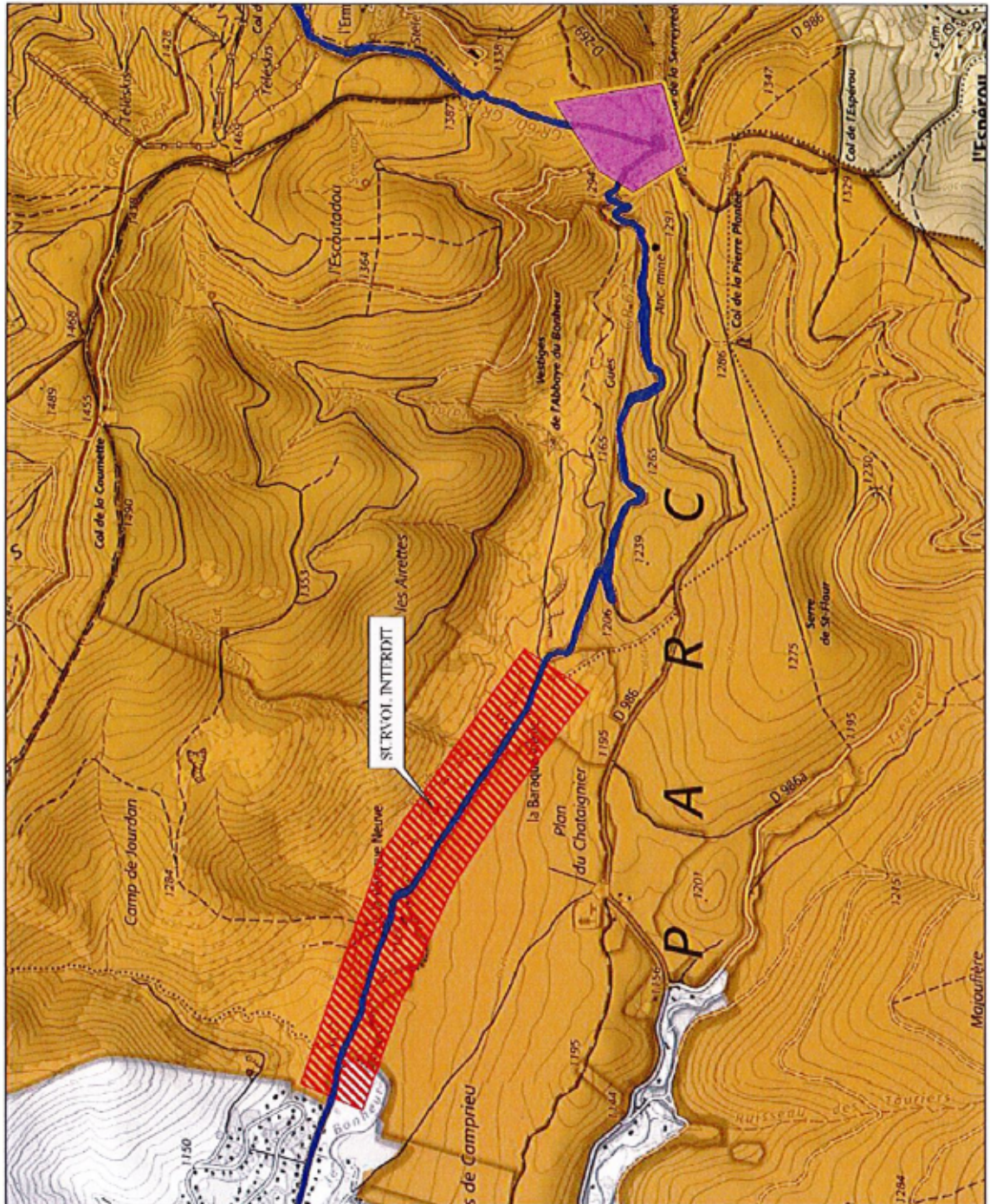
Geococ - PNC IGN
Édition : Printemps 2016
: PNC - 0808-002



Annexe cartographique n°2 de la décision individuelle

CARTE 2

Migoual Concept Race
Les 8 et 9 juillet 2023



Légende

- Couleur
- Aire d'adhésion
- Tracé course
- Zones survol autorisé

N

1:13 166.116237

Source : PNC 026
Édition : Printemps 2011
PNC - 00-99-2003

