



Parc national
des Cévennes

Festival Nature 2016

Des paysages
et des hommes



Les printanières

Sommaire

- > Les recommandationsP. 2-4
- > La réglementation en cœur de ParcP. 5
- > Le calendrier des animations (hors expos)P. 6-8
- > Les animations (hors expos)P. 9-38
- > La carte du territoire et les distancesP. 24-26
- > Les expositions gratuites.....P. 39-41
- > Les gestionnaires d'inscriptionsP. 47

Consultez le programme sur
<http://destination.cevennes-parcnational.fr>



> Recommandations

Pour toute les randonnées et balades, pensez à emporter :

- > De l'eau en quantité suffisante
- > Des chaussures de marche fermées
- > Un chapeau

Ces conseils ne sont pas systématiquement répétés à chaque rubrique mais ils doivent être respectés.



Randonnées etchnatiers participatifs :

- > Les enfants doivent être accompagnés d'un parent.

Équipement et sécurité :

- > Adaptez votre équipement aux conditions météo du jour. N'oubliez pas que le temps change vite en montagne (orage, refroidissement...)
- > En moyenne montagne, les activités peuvent présenter certaines difficultés.
- > Pour un meilleur déroulement de l'activité, informez l'animateur de vos difficultés physiques.
- > Ne maintenez votre inscription que si vous êtes en mesure de suivre l'animation sans risque pour vous et pour autrui.
- > Une assurance individuelle en responsabilité civile et dommages corporels est recommandée pour la pratique des activités de pleine nature.
- > L'animateur se réserve le droit de refuser des participants s'il estime qu'ils ne sont pas aptes à pratiquer la sortie (équipement inadapté, condition physique insuffisante ou toute autre raison).
- > L'animateur se réserve le droit d'annuler l'animation en cas de pluie ou de forte canicule.

Abréviations :

AEM : Accompagnateur
En Montagne

AMM : Accompagnateur Moyenne
Montagne

Ass : Association

CI : Centre d'Information

ONF : Office national des forêts

OT : Office de tourisme

PNC : Parc national des Cévennes

Pictogrammes :



: Tous handicaps



: Déficient auditif



: Déficient visuel



: Déficient mental



: Déficient moteur



: Adultes



: Tout public



: Enfants



: Balade - Visite



: Randonnée



: Chantier participatif



: Conférence



: Spectacle



: Difficile



: Réservation



: Information



: Fête de la nature



: Natura 2000



: Programme GypConnect

Autres informations :

> **Toutes ces animations vous sont offertes par le Parc national des Cévennes** sauf mention contraire (repas par ex.).

> **L'inscription est OBLIGATOIRE.** Elle doit se faire dans les jours qui précèdent et jusqu'à 24h avant l'animation, en tenant compte des heures ouvrables des organismes gestionnaires d'inscriptions, liste page 47.

> **Si vous changez de projet, ayez la courtoisie de rappeler pour libérer les places car elles sont limitées. Merci !**

> Recommandations

- > Parmi les intervenants, certains sont signalés en tant qu'**AEM** ou **AMM** (Accompagnateurs En Montagne - Accompagnateurs Moyenne Montagne). Ils sont des professionnels diplômés qui ont pour métier l'accompagnement associé à la découverte des multiples facettes des milieux naturels.

Les petits gestes citoyens :

- > Utilisez le co voiturage quand cela est possible.
- > Rapportez ce livret à votre OT en fin de séjour, il profitera à d'autres vacanciers !
- > Renoncez à la vaisselle en plastique jetable !
- > Merci aussi de nous aider à protéger le patrimoine naturel et culturel en respectant et en faisant respecter la réglementation du Parc national.



Le filigrane  que vous trouverez attaché à certaines animations rappelle que vous êtes dans un site "Natura 2000" et que l'animation à laquelle vous participez abordera ce sujet. Le réseau européen Natura 2000 a pour objectif de préserver la biodiversité d'intérêt communautaire en lien avec les activités humaines qui y contribuent.



L'animation à laquelle vous allez participer s'inscrit dans le projet GYPCONNECT, financé par le programme européen LIFE. L'objectif de ce projet est de renforcer la population de Gypaète barbu et favoriser la connexion entre les différentes espèces européennes, notamment par la création d'un noyau dans les Grands Causses. Cette année, des oiseaux sont à nouveau lâchés sur la commune de Meyrueis. La LPO Grands Causses propose un programme d'accueil et d'animation durant le temps de présence des oiseaux sur le site (juin, juillet, août). Renseignez-vous auprès de l'OT de Meyrueis au 04 66 45 60 33.

**À toutes et tous, bienvenue et bon séjour
dans le Parc national des Cévennes !**

> La réglementation en cœur de Parc

Le Parc national des Cévennes est un territoire d'accès libre et ouvert à tous ; c'est aussi un territoire exceptionnel et, de ce fait, protégé. Le territoire du Parc national des Cévennes est composé d'une aire d'adhésion et d'une zone cœur ; c'est sur cette dernière que s'applique la réglementation.

Sont réglementés et limités :



Chiens tenus en laisse



Vélo autorisé, sauf hors piste ou mention contraire



Cueillette des champignons limitée en volume



Camping-car, caravanning et camping strictement réglementés



Bivouac autorisé uniquement sur certains secteurs et à certains horaires



Circulation autorisée, sauf sur voies munies d'un panneau routier d'interdiction et en hors-piste



Certaines espèces interdites à la cueillette. Prélèvements d'animaux, fossiles et minéraux interdits



Survol réglementé à moins de 1000 mètres du sol

Les travaux, les activités agricoles, pastorales et forestières, la chasse et la pêche sont réglementés.

Sont strictement interdits :



Informez-vous : www.cevennes-parcnational.fr/fr/le-parc-national-des-cevennes/la-reglementation-du-coeur
Tél. 04 66 49 53 00 - Le cœur du Parc est matérialisé par des panneaux routiers, des balises sur les sentiers et une large bande verte sur les cartes IGN.

Les printanières 2016

le calendrier des animations (hors expos)

> Le calendrier des animations

Date	Titre	Commune	Page
17 avril	Regard québécois sur les Cévennes	Florac	9
20 avril	Histoire des paysages d'une vallée minière	Robiac-Rochessadoule	9
23 avril	Trésors du Causse, patrimoine matériel...	Lanuéjols (30)	9
26 avril	Atelier ruches-troncs	Le Pompidou	10
27 avril	Balade au pays des menhirs	Ispagnac	10
	Lecture de paysage, initiation au dessin	Le Collet de Dèze	10
	Paysage à croquer, paysage à raconter	Florac	11
	Entre terre et mer	Gagnières	11
29 avril	Le plateau du Bergognon	Altier (cœur)	11
30 avril	De paysages en pays d'ânes, histoires de...	St-Jean du Gard	12
1 mai	Sur les pas des Camisards	Mialet	12
3 mai	Paysages sonores naturels et culturels	Florac	12
5 mai	A poil les moutons !	Vébron	13
6 mai	Découverte de la vallée du Granzon	Banne	13
7 mai	L'Homme, le paysage et la biodiversité...	St-Jean de Valerisclè	13
	Les 3 villages	Molières-Cavaillac	14
	Interaction entre le Haut-Vidourle...	St-Roman de Codièrè	14
	Le châtaignier à la fête !	St-Andéol de Clerguemort	14
8 mai	Des paysages d'avenir pour les Cévennes	Aujac	15
	Entre exploitation et jardin	St-André de Majencoules	15
	Les filles du fil	St-André de Majencoules	15
	De paysage en pays d'âne, histoires de...	St-Jean du Gard	16
14 mai	L'homme qui regarde les arbres	Vialas	16
	Découverte botanique	Lanuéjols (30)	16
	Histoire de pierre	Barre des Cévennes	17
15 mai	L'homme qui regarde les arbres	Vialas	17
	L'intégration paysagère et écologique...	St-Privat de Vallongue	17
16 mai	Sur les traces du grand incendie de 1985	Portes	18
18 mai	Cueillette et cuisine de plantes sauvages	St-Frézal de Ventalon	18
19 mai	25 ans en compagnie des circaètes...	Le Pont-de-Montvert	18
	Les chevaux de Przewalski sur le causse	Hures la Parade	19
20 mai	La marque de l'homme au cœur de Païolive	Berrias Casteljau	19
	L'odyssée des vautours... Le gypaète barbu	Brenoux	19

Date	Titre	Commune	Page
21 mai		La tourbière du Peschio	St-Julien du Tournel 20
		Paysage de producteurs/cueilleurs	Soudorgues 20
		Histoires de cailloux	Malons et Elze 20
		Paysage à croquer, paysage à raconter	Fraissinet de Lozère 21
		Jeu de piste de flore	Concoules 21
		Sur les traces du castor	Bassurels 21
		Rencontre avec un berger	St-Privat de Vallongue 22
22 mai		Seps, Diablotin, Cigarette et Cousteline	Les Mages 22
		Une découverte toute naturelle	St-Privat de Vallongue 22
25 mai		Découverte du patrimoine hydraulique...	Saumane 23
28 mai		Draille avec un âne...	Mialet 23
		Initiation au carnet de voyages	Vébron 23
29 mai		Montée à l'Estive	St-Andéol de Clerguemort 27
30 mai		Un soir avec les castors	Vébron 27
1 juin		Ateliers de construction en pierre sèche	St-Andéol de Clerguemort 27
2 juin		Les Cassini et le Cassini !	Le Pont-de-Montvert 28
3 juin		Découverte de la vallée du Granzon	Banne 28
4 juin		Influence de l'agropastoralisme sur le paysage	St-Pierre des Tripiers 28
		Symbiose... adjectifs barbares expliqués...	Pourcharesses 29
		Paysage à croquer, paysage à raconter	Ispagnac 29
5 juin		Conte ô jardin : "le jardin ; un pays-visage"	St-André de Majencoules 29
6 juin		Interaction entre le Haut-Vidourle...	St-Roman de Codière 30
8 juin		Quels oiseaux dans mon paysage ?	Le Pont-de-Montvert 30
9 juin		Les chevaliers de Malte sur le mont Lozère ?	Florac 30
		Influence de l'agropastoralisme sur le paysage	St-Pierre des Tripiers 31
		Bâtisseurs de paysage	St-Germain de Calberte 31
11 juin		Voyage avec un vélo dans les Cévennes	Le Collet de Dèze 31
14 juin		Atelier ruches-troncs	Le Pompidou 32
16 juin		Influence de l'agropastoralisme sur le paysage	St-Pierre des Tripiers 32
17 juin		La marque de l'homme au cœur de Paiolive	Berrias Casteljau 32
		Balade au pays des menhirs	Ispagnac 32

Les printanières 2016

le calendrier des animations (hors expos)

> Le calendrier des animations

Date	Titre	Commune	Page
18 juin	✂✂✂	Vivre à Corbès	Corbès 33
	✂✂	Chemins muletiers, chemins d'antan	Soudorgues 33
	✂✂✂✂	Sur la piste des castors	☉ Peyremale 33
	✂✂✂✂	De paysage en pays d'âne, histoire de...	St-Jean du Gard 34
19 juin	✂✂✂	Les paysages, la nature et les hommes	Vébron 34
	✂✂	Paisatges et Lutz	St-Maurice de Ventalon 34
21 juin	✂✂✂✂	La corniche des oiseaux	☉ La Malène 35
22 juin	✂✂	Faune du soir, espoir !	Le Pont-de-Montvert 35
23 juin	✂✂	Randonnée au château médiéval du Tournel	St-Julien du Tournel 35
	✂✂✂	Bâisseurs de paysage	St-Germain de Calberte 36
24 juin	✂✂✂✂	Voyage en train à travers les Htes Cévennes	Ste-Cécile-d'Andorge 36
	✂✂✂	Maraudage autour de la châtaigneraie à Vielvic	St-André Capcèze 36
25 juin	✂✂✂✂	Histoire de pierre	Barre des Cévennes 37
	✂✂	Sur les traces du castor	☉ Bassurels 37
	✂✂✂✂	L'intégration paysagère et écologique...	St-Privat de Vallongue 37
28 juin	✂✂✂✂	Les boisilleurs des forêts médiévales	Concoules 38
29 juin	✂✂	Les patrimoines à la tombée de la nuit	St-André de Majencoules 38
30 juin	✂✂	Les Cassini et le Cassini !	Le Pont-de-Montvert 38

> Dim 17 avril 2016

Regard québécois sur les causses et les Cévennes

 **Florac** (B4)

Projection d'un court-métrage réalisé par la québécoise Mélanie Lunsden, du studio mobile Wapikoni, dans le cadre du festival 48 images seconde

RDV : 17h00 - la Genette Verte

1h00 • 270 pers.

Intervenants : Guillaume Sapin (éducation à l'image), Jimmy Grandadam (président de l'association)

 **Ass La Nouvelle Dimension : 04 66 31 42 61**

> Mer 20 avril 2016

Histoire des paysages d'une vallée minière

 **Robiac-Rochessadoule** (C6)

Comment comprendre un paysage au travers de sa géologie, de sa flore, des vestiges de construction et de l'histoire locale

RDV : 9h30 - parking de la piscine de la Valette (entrée du village, sur la droite en contrebas)

Moyen • 6 km • 200 m • 4h00 • 20 pers. • min : 8 ans

Terrain accidenté - Jumelles - Boisson - Loupe - Pique-nique - Carnets et crayons

Intervenants : Odile Pagès (animatrice), Emeric Sulmont (garde moniteur Parc national)

 **OT St-Ambroix : 04 66 24 33 36**

> Sam 23 avril 2016

Trésors du Causse, patrimoine matériel, spirituel et immobilier des Templiers

 **Lanuéjols (30)** (D3)

Histoire et origine des Templiers du Larzac, focus sur les biens autour du domaine de Pradines

RDV : 17h30 - domaine de Pradines, sur la route de Millau, à 4 km du village

1h15 • 20 pers. • min : 12 ans

Intervenant : Pierre Gaugier (historien conférencier)

 **Domaine de Pradines : 04 67 82 73 85**

> Mar 26 avril 2016

Atelier ruches-troncs

   **Le Pompidou** (C4)


La rénovation du rucher du Mazaribal continue...

RDV : 9h00 – CI du Pompidou, puis covoiturage jusqu'au rucher

Facile • 9h00 • 10 pers. • min : 6 ans

Boisson - Pique-nique - Pas de chiens - Carnets et crayons - Chaussures de marche - Gants - Vieux vêtements

Intervenant : Henri Giorgi (vice-président de l'arbre aux abeilles)

 **CI du Pompidou : 04 66 60 31 26**

> Mer 27 avril 2016

Balade au pays des menhirs 

   **Ispagnac** (B3)

Il y a 5000 ans, l'homme s'installe ici et dessine un paysage dont l'horizon est ponctué de mystérieux monuments de pierre

RDV : 14h00 - parking au bord de la D35 entre le col de Montmirat et Fraissinet de Lozère (25 min d'Ispagnac)

Facile • 5 km • 250 m • 3h00 • 15 pers. • min : 8 ans

Pas ou peu ombragé - Espace venté - Pas de chiens

Intervenants : Eddie Balaye (chargé de mission Parc national), Philippe Galant (archéologue)

 **Maison du Parc de Florac : 04 66 49 53 00**

Lecture de paysage, initiation au dessin

   **Le Collet-de-Dèze** (C5)

Découvrez les richesses du patrimoine cévenol. Observations et dessins permettront d'apprendre à "lire le paysage" comme un livre

RDV : 14h00 - parking du sentier de Coudoulous, le long de la route des Crêtes (RD35 en Lozère ou RD52 dans le Gard) entre le col de la Croix de Berthel et La Tavernole

Facile • 2 km • 50 m • 2h30 • 15 pers. • min : 7 ans

Pas ou peu ombragé - Espace venté - Jumelles - Pas de chiens - Carnets et crayons - Chaussures de marche - Matériel de dessin

Intervenant : Régnal Vagner (généraliste environnement)

 **OT Cévennes-Gorges du Tarn : 04 66 45 01 14**

Paysage à croquer, paysage à raconter

👤👤👤 Florac (B4)

Dessiner le paysage pour mieux se l'approprier, le lire et le comprendre.
Comprendre le paysage pour mieux le dessiner

RDV : 14h00 - parking du sentier du Pradal, à droite en arrivant sur le causse Méjean depuis Florac (D16)

Moyen • 2km • 30 m • 3h30 • 12 pers. • min : 12 ans

Jumelles - Boisson - Loupe - Pas de chiens - Carnets et crayons - Chaussures de marche - Chapeau - Coupe-vent - Matériel de dessin

Intervenants : Nadine Jarentowski (dessinatrice illustratrice), Bruno Righetti (formateur en écologie du paysage, conteur)

📞 **Maison du Parc de Florac : 04 66 49 53 00**

Entre terre et mer

📖 Gagnières (B7)

La marine a-t-elle influé sur nos paysages ? Utilisation du bois (construction navale) et du charbon pour l'énergie (étayage des galeries)

RDV : 14h00 - musée de la mine

1h30 • 20 pers. • min : 10 ans

Intervenant : Claude Rouquette (naturaliste)

📞 **GTMA : 07 82 13 15 21**

> **Ven 29 avril 2016**

Le plateau du Bergognon

👤👤👤 Altier (cœur) (A5)

Au nord du mont Lozère, le Bergognon est un témoin des sédiments jurassiques : roches, culture et élevage. Quels paysages !

RDV : 13h30 - Mairie d'Altier, en bordure de la D901 qui relie Le Bleyard à Villefort

Facile • 1,5 km • 50 m • 4h30 • 20 pers. • min : 10 ans

Pas ou peu ombragé - Espace venté - Boisson - Loupe - Carnets et crayons - Chaussures de marche - Vêtements adaptés selon météo - Matériel de dessin

Intervenants : Jacques Thibiéroz (géologue), Brigitte Mathieu (technicienne Parc national)

📞 **Ecomusée du mont Lozère : 04 66 45 80 73**

> **Sam 30 avril 2016**

De paysages en pays d'ânes, histoires de bourriques

 **Saint-Jean-du-Gard** (D5)

Randonnée contée avec un âne. Des Cévennes en passant par la mythologie, les ânes et l'homme : une histoire d'amour

RDV : 9h30 - parking de l'aquarium. Prendre le sentier qui longe le petit ruisseau, dans le parc derrière l'aquarium

Moyen • 4 km • 150 m • 3h00 • 15 pers. • min : 5 ans

Terrain accidenté - Passages à gué - Boisson - Pique-nique - Pas de chiens - Chaussures de marche

Intervenantes : Cannelle Labaume (animatrice nature), Lucie Rousselou (licence communication)

 **OT Cévennes Grand Sud : 04 66 85 32 11**

> **Dim 1^{er} mai 2016**

Sur les pas des Camisards

 **Mialet** (D6)

Visite de hameaux typiques, d'un moulin dans la vallée du gardon et de grottes huguenotes. Références historiques et anecdotes

RDV : 9h00 – Camping de la Rouquette à Luziers

Facile • 12 km • 100 m • 8h00 • 15 pers. • min : 10 ans

Terrain accidenté - Boisson - Pique-nique - Équipement en fonction de la météo

Intervenant : Julien Travier (AMM)

 **OT Cévennes Grand Sud : 04 66 85 32 11**

> **Mar 03 mai 2016**

Paysages sonores naturels et culturels

 **Florac** (B4)

Participez à l'identification du patrimoine sonore du Parc national des Cévennes, à l'expérimentation et la cartographie de nouvelles promenades sonores

RDV : 20h30 - Château de Florac, salle Emile Leynaud

2h00 • 25 pers. • min : 12 ans

Intervenant : Frédéric Bousquet (chercheur)

 **OT Cévennes-Gorges du Tarn : 04 66 45 01 14**

> **Jeu 05 mai 2016**

A poil les moutons !

   **Vébron (cœur) (C4)**

A l'approche de l'été, il est temps de récolter les toisons. Venez assister à la tonte et participer au tri de la laine

RDV : 14h30 - hameau de Solpérière. Sur la route de la Corniche des Cévennes, prendre la direction de Vébron

Facile • 3h00 • 15 pers. • min : 3 ans

Intervenants : Siméon Lefebvre (technicien Parc national), Guilhem Roux (agriculteur)

 **Maison du Parc de Florac : 04 66 49 53 00**

> **Ven 06 mai 2016**

Découverte de la vallée du Granzon

   **Banne (B7)**


Au cœur d'un canyon calcaire, venez découvrir les aménagements humains mis en place pour cultiver autrefois ces espaces si secs...

RDV : 14h00 - hôpital local des Vans, depuis Aubenas, à l'entrée des Vans, sur la droite au rond point après Super U (bâtiment neuf et orange)

Moyen • 4 km • 150 m • 3h30 • 14 pers. • min : 7 ans

Terrain accidenté - Boisson - Pas de chiens

Intervenant : Romain Lamontagne (AMM)

 **OT Les Vans : 04 75 37 24 48**

> **Sam 07 mai 2016**

L'Homme, le paysage et la biodiversité : quelle histoire !

   **Saint-Jean-de-Valerisclé (C7)**

Faune et flore, habitats dans le paysage, le paysage et l'Homme : telle est notre quête du jour, complexe et passionnante...


RDV : 9h30 - Médiathèque Francis Lacassin, à côté de la mairie et de l'école primaire

Moyen • 5 km • 200 m • 6h00 • 15 pers. • min : 10 ans

Terrain accidenté - Jumelles - Boisson - Loupe - Pique-nique - Pas de chiens -

Carnets et crayons - Apportez vos photos de paysages de la commune ou des alentours

Intervenant : Jean-Laurent Hentz (animateur)

 **OT St-Ambroix : 04 66 24 33 36**

Les 3 villages

Molières-Cavaillac (E4)

Découvrons 3 villages typiques où l'architecture a un petit air provençal, en symbiose avec l'environnement

RDV : 9h30 - mairie de Bréau

Facile • 11 km • 580 m • 7h30 • 15 pers. • min : 8 ans

Terrain accidenté - Jumelles - Boisson - Pique-nique - Pas de chiens

Intervenante : Cristelina Fernandez (AEM)

 **OT Le Vigan : 04 67 81 01 72**

Interaction entre le Haut-Vidourle, l'architecture des mas, les aménagements hydrauliques et la flore

Saint-Roman-de-Codière (E5)

Balade d'observation de l'impact du Haut-Vidourle sur l'habitat, sa population, la flore et la faune

RDV : 9h00 - départ du DFCI La Baraque avant le pont de Driolles, (sur la D169 en venant de St-Hippolyte du Fort)

Facile • 3 km • 200 m • 3h00 • 20 pers. • min : 5 ans

Jumelles - Boisson - Loupe - Pas de chiens - Carnets et crayons - Chaussures de marche

Intervenantes : Corine de Royer (herboriste), Elisabeth Tronc (professeur des écoles)

 **OT St-Hippolyte du Fort : 04 66 77 91 65**

Le châtaignier à la fête !


Saint-Andéol-de-Clerquemort (C5)

La châtaigneraie couvre les versants montagnaux des Cévennes depuis des siècles. Comment la maintenir, la soigner, la renouveler. Nombreux ateliers et démonstrations. Découverte des sentiers à thème, animations enfants, foire aux plants...

RDV : 10h30 - hameau de l'Espinas

Facile • 6h00

Intervenants : Pierre Buchberger (sylviculteur), Daniel Mathieu (castanéiculteur), Denis Bastide (greffeur) et Siméon Lefebvre (technicien Parc national)

 **Ass Epis de mains : 07 83 66 32 35**

> **Dim 08 mai 2016**

Des paysages d'avenir pour les Cévennes

 **Aujac** (B6)

Depuis 40 ans, une ferme pionnière de la permaculture : agroforesterie, biodiversité, agro écologie ; un rapport homme/nature pour demain

RDV : 9h30 - ferme de la Baraque, entre Aujac et Bessèges, chemin goudronné descendant vers la vallée (4 km)

Facile • 3 km • 30 m • 3h00 • 15 pers. • min : 15 ans

Pas ou peu ombragé - Pas de chiens - Chaussures de marche

Intervenants : Pierre Buchberger et Martine Nivon (agriculteurs)

 **Maison du Parc de Génolhac : 04 66 61 28 61**

Entre exploitation et jardin

  **Saint-André-de-Majencoules** (D4)

Petite randonnée entre une exploitation de châtaignes et un jardin créatif et poétique, le long des béals, bancelles, murs de curiosité...

RDV : 10h00 - parking jardin des Sambucs au Villaret (sur la D 986, entre Pont d'Hérault et Valleraugue)

Moyen • 6 km • 80 m • 5h00 • 15 pers. • min : 8 ans

Terrain accidenté - Boisson - Pique-nique - Pas de chiens - Chapeau

Intervenante : Cristelina Fernandez (AEM)

 **OT Maison de pays - Valleraugue : 04 67 64 82 15**

Les filles du fil

  **Saint-André-de-Majencoules** (D4)

Un paysage escarpé, celui des Cévennes, des fileuses, de la soie, des chants, de la danse, dans l'univers d'un lieu remarquable : le jardin des Sambucs

RDV : 14h30 - Jardin des Sambucs

1h30 • 50 pers. • min : 6 ans

Intervenante : Anaïta Pourchot (danseuse)

 **La filature du Mazel : 06 32 59 68 85**

De paysages en pays d'ânes, histoires de bourriques

 **Saint-Jean-du-Gard (D5)**

Randonnée contée avec un âne. Des Cévennes en passant par la mythologie, les ânes et l'homme : une histoire d'amour

RDV : 9h30 - parking de l'aquarium. Prendre le sentier qui longe le petit ruisseau, dans le parc derrière l'aquarium

 8 km • 300 m • 7h00 • 15 pers. • min : 7 ans

Terrain accidenté - Passages à gué - Espace venté - Boisson - Pique-nique - Pas de chiens

Intervenantes : Cannelle Labaume (animatrice nature), Lucie Rousselou (licence communication)

 **OT Cévennes Grand Sud : 04 66 85 32 11**

> **Sam 14 mai 2016**

L'homme qui regarde les arbres

 **Vialas (B5)**

En regardant le paysage qui nous entoure, comment apprendre à connaître les arbres, ne pas les oublier, savoir vivre avec eux et par eux !

RDV : 10h30 - Mas de la Barque, accueil de la boutique (accès par Génolhac ou par Villefort)

Facile • 3 km • 5h00 • 15 pers. • min : 12 ans

Jumelles - Boisson - Pique-nique - Carnets et crayons - Chaussures de marche

Intervenant : Richard Tassan (arboriste)

 **Maison du Parc de Génolhac : 04 66 61 28 61**

Découverte botanique

 **Lanuéjols (30) (D3)**

Plus que des noms latins, les plantes ont aussi des histoires, des propriétés, des stratégies d'adaptation...

RDV : 14h30 - domaine de Pradines

Facile • 5 km • 2h30 • 12 pers. • min : 6 ans

Pas ou peu ombragé - Espace venté - Loupe - Carnets et crayons

Intervenante : Géraldine Costes (garde monitrice Parc national)

 **OT Maison de l'Aigoual : 04 67 82 64 67**

Histoire de pierre

   **Barre-des-Cévennes** (C4)

Lieu de passage, l'auberge devient bourg, puis village. Simple mesure, le mas s'agrandit et façonne le paysage... Une journée patrimoine

RDV : 9h00 - parking à l'entrée du village, en direction de Florac

Moyen • 10 km • 8h00 • 12 pers. • min : 10 ans

Jumelles - Boisson - Pique-nique

Intervenant : Franck Milan (AMM)

 **OT Cévennes Grand Sud : 04 66 85 32 11**

> **Dim 15 mai 2016**

L'homme qui regarde les arbres

   **Vialas** (B5)

En regardant le paysage qui nous entoure, comment apprendre à connaître les arbres, ne pas les oublier, savoir vivre avec eux et par eux !

Cf 14 mai

 **Maison du Parc de Génolhac : 04 66 61 28 61**

L'intégration paysagère et écologique sur une ferme en permaculture

   **Saint-Privat-de-Vallongue** (C5)

Lecture de paysage suivie de la visite d'une ferme permacole diversifiée en culture maraîchère et petit élevage

RDV : 9h00 – ferme des Cabanes, au carrefour de St-Frézal de Ventalon et St-Germain de Calberte sur la N106 au tri sélectif

Facile • 4h00 • 15 pers. • min : 8 ans

Pas de chiens - Carnets et crayons - Chaussures de marche

Intervenants : Samuel Zimmermann et Nathalie Bonneau (agriculteurs naturalistes)

 **OT Cévennes-Gorges du Tarn : 04 66 45 01 14**

> Lun 16 mai 2016

Sur les traces du grand incendie de 1985

 **Portes** (C6)

Les marques du feu sur le paysage : effets sur la végétation naturelle, reboisements, stratégies de lutte, un paysage qui revit !

RDV : 10h00 - parking du château de Portes, devant le petit chalet du parking (col de Portes sur la D906)

Moyen • 7 km • 200 m • 5h00 • 20 pers. • min : 8 ans

Jumelles - Boisson - Pique-nique

Intervenantes : Anya Cockle-Bétian (écologue), Brigitte Mathieu (technicienne Parc national)

 **Maison du Parc de Génolhac : 04 66 61 28 61**

> Mer 18 mai 2016

Cueillette et cuisine de plantes sauvages

 **Saint-Frézal-de-Ventalon** (C5)

Apprendre à reconnaître les plantes sauvages comestibles avec Emeric, les cuisiner avec Noëlle et les déguster ensemble le soir

RDV : 13h30 - parking Le Temple

Moyen • 2,5 km • 150 m • 7h00 • 10 pers. • min : 8 ans

Jumelles - Boisson - Loupe - Pas de chiens - Carnets et crayons

Intervenants : Noëlle Reynaud (formatrice de restaurateurs), Emeric Sulmont (garde moniteur Parc national)

 **Foyer rural Regain : 04 66 45 54 04**

> Jeu 19 mai 2016

25 ans en compagnie des circaètes...

 **Le Pont-de-Montvert (cœur)** (B4)

Balade ornitho à la découverte des oiseaux du mont Lozère. Pique-nique suivi d'une présentation sur le circaète Jean le Blanc (diaporama, causerie) : ce rapace attachant suivi depuis 25 ans par l'animateur !

RDV 9h30 - camping de la Barette, à l'entrée de Finiels en venant du Pont de Montvert

Moyen • 6 km • 80 m • 3h00 • 15 pers. • min : 7 ans

Intervenants : Jean-Pierre Malafosse (garde moniteur Parc national), Philippe Lucas (ornithologue)

 **Ecomusée du mont Lozère : 04 66 45 80 73**

Les chevaux de Przewalski sur le causse Méjean

   **Hures-la-Parade (cœur) (C2)**

Présentation du projet de l'association Takh, à proximité de l'enclos pour une observation des chevaux dans leur environnement

RDV : 14h00 - hameau de Niveliers, départ du GR60, à 100 m des habitations

Moyen • 6 km • 150 m • 3h00 • 15 pers. • min : 8 ans

Pas ou peu ombragé - Espace venté - Boisson - Pas de chiens - Jumelles indispensables (impossible de pénétrer dans l'enclos des chevaux) !

Intervenant : Sébastien Carton de Grammont (technicien Takh)

 **Maison du Parc de Florac : 04 66 49 53 00**

> Ven 20 mai 2016

La marque de l'homme au cœur de Païolive

   **Berrias Casteljau (B7)**


Païolive, écrin de nature, cache de nombreux trésors, dont des vestiges d'occupation humaine datant de plusieurs milliers d'années...

RDV : 14h00 - Hôpital local des Vans, depuis Aubenas, à l'entrée des Vans, sur la droite au rond point après Super U (bâtiment neuf et orange)

Moyen • 4 km • 100 m • 3h30 • 14 pers. • min : 7 ans

Terrain accidenté - Passages vertigineux - Boisson - Pas de chiens

Intervenant : Romain Lamontagne (AMM)

 **OT Les Vans : 04 75 37 24 48**

L'odyssée des vautours... Le gypaète barbu

  **Brenoux (A3)**

Présentation des vautours et en particulier de la réintroduction du gypaète barbu en cours

RDV : 20h30 – Langlade, salle de la Bergerie

2h00 • 50 pers. • min : 7 ans

Intervenante : Isabelle Malafosse (garde monitrice Parc national)

 **Foyer rural de Langlade-Brenoux : 04 66 48 00 19**

> Sam 21 mai 2016

La tourbière du Peschio  

 **Saint-Julien-du-Tournel** (A4)

Les zones humides déterminent un paysage parfois exceptionnel, flore, faune et histoire d'un paysage

RDV : 14h00 - devant l'office de tourisme de Bagnols les Bains puis covoiturage

Moyen • 6 km • 100 m • 4h30 • 15 pers. • min : 10 ans

Pas ou peu ombragé - Boisson - Pique-nique - Pas de chiens

Intervenant : Christian Rousset (animateur patrimoine)

 **OT Bagnols les Bains : 04 66 47 61 13**

Paysage de producteurs/cueilleurs 

 **Soudorgues** (D5)


Visite d'une exposition et rencontre de producteurs de plantes aromatiques/médicinales en zone montagne. Panorama au sommet du mont Brion

RDV : 9h30 - parking à droite à l'entrée du village

Moyen • 10 km • 500 m • 6h00 • 12 pers. • min : 10 ans

Terrain accidenté - Espace venté - Jumelles - Boisson - Pique-nique

Intervenant : Thibaut Chagnard (AMM)

 **OT Lasalle : 04 66 85 27 27**

Histoires de cailloux 

 **Malons-et-Elze** (B6)

Où comment imaginer les paysages du passé et comprendre ceux d'aujourd'hui à travers les cailloux

RDV : 11h00 - carrefour de la Jasse D901-D155 (Malons, les Vans, Elze, Villefort)

 7 km • 350 m • 5h00 • 15 pers. • min : 8 ans

Terrain pentu - Pas ou peu ombragé - Jumelles - Boisson - Loupe - Pique-nique - Carnets et crayons - Apportez votre caillou mystérieux (pas trop lourd) pour évoquer son histoire et le replacer sur la carte géologique des Cévennes

Intervenant : Emeric Sulmont (garde moniteur Parc national)

 **Maison du Parc de Génolhac : 04 66 61 28 61**

Paysage à croquer, paysage à raconter

 **Fraissinet-de-Lozère** (B4)

Dessiner le paysage pour mieux se l'approprier, le lire et le comprendre.
Comprendre le paysage pour mieux le dessiner

RDV : 14h00 - parking de la cascade de Runes, covoiturage jusqu'au lieu-dit Finialette (après Fraissinet de Lozère)

Moyen • 2 km • 100 m • 3h30 • 12 pers. • min : 12 ans

Jumelles - Boisson - Loupe - Pas de chiens - Carnets et crayons - Chaussures de marche - Chapeau - Coupe-vent - Matériel de dessin

Intervenants : Nadine Jarentowski (dessinatrice, illustratrice), Bruno Righetti (formateur en écologie du paysage, conteur)

 **Ecomusée du mont Lozère : 04 66 45 80 73**

Jeu de piste de flore

 **Concoules** (B6)

Découvrir la botanique grâce à un jeu de piste où jouer, découvrir, bouger et apprendre ne font qu'un

RDV : 10h00 - Le Temple

Facile • 1 km • 100 m • 3h30 • 20 pers. • min : 5 ans

Chaussures de marche

Intervenante : Prune Pellet (botaniste)

 **OT des Hautes Cévennes : 04 66 61 09 48**

Sur les traces du castor

 **Bassurels (cœur)** (C4)

Présentation du castor et de quelques animaux de bords de rivière, recherche des indices de présence et attente impatiente pour peut-être...

RDV : 15h30 - maison forestière du Marquairès. Prendre la piste forestière, à droite avant le tunnel du Marquairès, s'arrêter à la première habitation (1,8 km)

 3 km • 80 m • 6h00 • 12 pers. • min : 14 ans

Terrain accidenté - Espace venté - Passages à gué - Jumelles - Boisson - Pique-nique - Pas de chiens - Carnets et crayons - Bottes - Lampe frontale

Intervenant : Nicolas Bruce (garde moniteur Parc national)


 **OT Maison de l'Aigoual : 04 67 82 64 67**

Rencontre avec un berger

   **Saint-Privat-de-Vallongue** (C5)

Allons en compagnie du berger garder le troupeau de brebis. Il nous expliquera son travail et sa passion

RDV : 8h00 - parking de la mairie puis covoiturage

 6 km • 150 m • 4h00 • 15 pers. • min : 10 ans

Terrain accidenté - Pas ou peu ombragé - Espace venté

Intervenants : Siméon Lefebvre (technicien Parc national), Richard Reverger (éleveur)

 **Maison du Parc de Florac : 04 66 49 53 00**

> **Dim 22 mai 2016**

Seps, Diablotin, Cigarette et Cousteline

   **Les Mages** (C7)

Découverte de quelques habitants bizarres (faune, flore) de la garrigue le long d'un sentier riche en petit patrimoine bâti

RDV : 9h30 - devant la mairie

Moyen • 5 km • 150 m • 5h00 • 15 pers. • min : 8 ans

Terrain accidenté - Pas ou peu ombragé - Jumelles - Boisson - Loupe - Pique-nique

Pas de chiens - Carnets et crayons. (Diaporama pour survoler la biodiversité du PNC après la balade ou en cas de pluie)

Intervenant : Emeric Sulmont (garde moniteur Parc national)

 **OT St-Ambroix : 04 66 24 33 36**

Une découverte toute naturelle

   **Saint-Privat-de-Vallongue** (C5)

Entre béals, bancels et chênes verts, quelques secrets d'animaux pas très discrets vous seront dévoilés (chants, traces et indices,...)

RDV : 9h30 - parking du sentier de Champernal (au bord de la N106, entre St-Privat de Vallongue et le Collet de Dèze)

Facile • 2,5 km • 50 m • 2h30 • 15 pers. • min : 6 ans

Jumelles - Boisson - Chaussures de marche

Intervenant : Laurent Bélier (technicien Parc national)

 **OT Cévennes-Gorges du Tarn : 04 66 45 01 14**

> **Mer 25 mai 2016**

Découverte du patrimoine hydraulique cévenol

♿♿♿♿ **Saumane** (D5)

Visite des nombreux ouvrages d'eau du valat du Monezille

RDV : 14h30 - abribus de l'Estréchure, en venant de Saumane vers St-Jean du Gard

Facile • 2 km • 50 m • 2h30 • 10 pers. • min : 10 ans

Terrain accidenté - Boisson - Pas de chiens - Chaussures de marche

Intervenant : Louis Laurent (ambassadeur Unesco Causses et Cévennes)

☎ **OT Lasalle : 04 66 85 27 27**

> **Sam 28 mai 2016**

Draille avec un âne...

♿♿ **Mialet** (D6)

Nous marcherons en bordure de rivière et rejoindrons avec les ânes des hameaux typiques

RDV : 10h00 - camping de la Rouquette à Luziers

⚠ 10 km • 150 m • 6h00 • 12 pers. • min : 6 ans

Terrain accidenté - Boisson - Pique-nique - Vêtements adaptés à la météo

Intervenant : Julien Travier (AMM)

☎ **OT Cévennes Grand Sud : 04 66 61 98 17**

Initiation au carnet de voyages

♿♿♿♿ **Vébron (cœur)** (C4)

Dans le chaos de Nîmes le Vieux, initiez-vous à l'art du carnet de voyages et laissez-vous porter par la magie du causse Méjean

RDV : 10h30 - parking du col de Perjuret. Covoiturage depuis Meyrueis, à 10h, devant l'office de tourisme

Facile • 2 km • 7h00 • 12 pers. • min : 18 ans

Pas ou peu ombragé - Boisson - Pique-nique - Carnets et crayons - Matériel de dessin/peinture (possibilité de prêt)

Intervenant : Nadine Jeanjean (artiste peintre)

☎ **OT Meyrueis : 04 66 45 60 33**

> Distances

	temps		distances en Km									
	Alès	Bagnols les Bains	Florac	Géolhac	Mende	Meyrueis	Pont de Montvert	St Jean du Gard	Ste Croix Vallée Française	Ste Enimie	Valleraugue	Le Vigan
Alès		1 h 55 88	1 h 65	50 mn 37	1 h 40 100	1 h 47 97	1 h 25 56	32 mn 28	1 h 05 52	1 h 27 91	1 h 25 74	1 h 17 66
Bagnols les Bains	1 h 55 88		1 h 42	1 h 05 51	23 mn 20	1 h 32 76	53 mn 31			55 mn 48		
Florac	1 h 65	1 h 42		1 h 10 50	40 mn 37	50 mn 36	26 mn 20	1 h 05 55	45 mn 28	30 mn 27	1 h 25 63	1 h 40 70
Géolhac	50mn 37	1 h05 51	1 h 10 50		1 h 29 72	1 h 55 83	40 mn 28	1 h 17 66	1 h 30 56	1 h 33 72		
Mende	1 h 40 100	23 mn 20	40 mn 37	1 h 29 72		1 h 09 57	56 mn 44	1 h 44 90	1 h 25 65	32 mn 28		
Meyrueis	1 h 47 97	1 h 32 76	50 mn 36	1 h 55 83	1 h 09 57		1 h 15 56	1 h 30 67	1 h 15 46	40 mn 29	1 h 46	1 h 15 55
Pont de Montvert	1 h 25 56	53 mn 31	26 mn 21	40 mn 28	56 mn 44	1 h 15 56		1 h 30 74	1 h 10 48	52 mn 44		
St Jean du Gard	32 mn 28		1 h 05 55	1 h 17 66	1 h 44 90	1 h 30 67	1 h 30 74		35 mn 24	1h30 80	1 h 20 41	1 h10 59
Ste Croix Vallée Française	1 h 05 52		45 mn 28	1 h30 56	1 h 25 64	1 h 15 46	1 h 10 48	35 mn 24		1 h 10 55	1 h 20 37	1 h 45 59
Ste Enimie	1h 27 91	55 mn 48	30 mn 27	1 h 33 72	32 mn 28	40 mn 29	52 mn 44	1 h 30 80	1 h 10 55		1 h 40 73	1 h 50 82
Valleraugue	1 h 25 74		1 h 25 63		2 h 100	1 h 46		1 h 20 41	1 h 20 37	1 h 40 73		25mn 22
Le Vigan	1 h 17 66		1 h 40 70			1 h 15 55		1 h 10 59	1 h 45 59	1 h 50 82	26mn 22	

Les trajets supérieurs à 2 heures ne sont pas mentionnés.

> Dim 29 mai 2016

Montée à l'Estive

 **Saint-Andéol-de-Clerguemort** (C5)

Accompagner le troupeau transhumant, faire un bout de chemin avec le berger en allant vers les hauts pâturages, les crêtes...

RDV : 7h00 - Col de Banette, sur la crête de Vialas et de St-Andéol de Clerguemort

Moyen • 11 km • 150 m • 3h00 • 15 pers. • min : 5 ans

Jumelles - Boisson - Pas de chiens

Intervenant : Maurice Jeannet (accompagnateur)

 **OT Pont de Montvert : 04 66 45 81 94**

> Lun 30 mai 2016

Un soir avec les castors

 **Vébron (cœur)** (C4)

Partons à la découverte de la rivière et des indices de présence des castors

RDV : 20h00 - parking de Vébron

Moyen • 2 km • 200 m • 2h30 • 10 pers. • min : 8 ans

Terrain accidenté

Jumelles - Pas de chiens - Chaussures de marche

Intervenant : Régis Descamps (garde moniteur Parc national)

 **Maison du Parc de Florac : 04 66 49 53 00**

> Mer 1^{er} juin 2016

Ateliers de construction en pierre sèche

 **Saint-Andéol-de-Clerguemort** (C5)

2 ateliers au cours de cette journée pour apprendre à bâtir à pierre sèche, technique ancestrale qui marque le paysage cévenol

RDV : 9h00 - école professionnelle de la pierre sèche, L'Espinassas

Repas possibles au bistrot relais d'Espinassas (sur réservation) route des Crêtes, D35

Facile • 3h00 • 15 pers. • min : 18 ans

Un atelier le matin à 9h00 ou l'après midi à 14h00, au choix !

Boisson - Pique-nique - Vêtements adaptés aux chantiers - Chaussures de sécurité ou bonnes chaussures

Intervenants : Des Artisans Bâisseurs en Pierres Sèches (professionnels)

 **Ecomusée du mont Lozère : 04 66 45 80 73**

> **Jeu 02 juin 2016**

Les Cassini et le Cassini !

 **Le Pont-de-Montvert (cœur) (B4)**

La famille Cassini 5 générations de savants aux 18^e et 19^e. L'aventure de ces cartographes racontée en montant au pic Cassini, l'un des plus hauts sommets du mont Lozère

RDV : 10h00 - parking Mas de la Barque

 9 km • 250 m • 5h00 • 15 pers. • min : 12 ans

Terrain pentu - Halte au refuge de l'Aigle - Boisson - Pique-nique - Pas de chiens

Intervenante : Brigitte Mathieu (technicienne Parc national)

 **Ecomusée du mont Lozère : 04 66 45 80 73**

> **Ven 03 juin 2016**


Découverte de la vallée du Granzon

 **Banne (B7)**

Au cœur d'un canyon calcaire, venez découvrir les aménagements humains mis en place pour cultiver autrefois ces espaces si secs...

Cf 06 mai

Intervenant : Romain Lamontagne (AMM)

 **OT Les Vans : 04 75 37 24 48**

> **Sam 04 juin 2016**

**Influence de l'agropastoralisme sur le paysage forestier
du causse Méjean**

 **Saint-Pierre-des-Tripiers (cœur) (C2)**


Comment les activités humaines ont pu influencer la dynamique forestière et les interactions avec le milieu naturel ?

**RDV : 9h00 - hameau de Cassagnes, parking 150 m avant l'entrée
du hameau**

Moyen • 10 km • 350 m • 6h00 • 12 pers. • min : 12 ans

Terrain accidenté - Passages vertigineux - Espace venté - Jumelles - Boisson - Pique-nique

Intervenants : Sylvain Riols et Sarah Wright (AMM)

 **OT Meyrueis : 04 66 45 60 33**

Symbiose, commensalisme et autres adjectifs barbares expliqués aux enfants !

Pourcharesses (A5)

Jeux et animations sur la coopération. Les animaux ou les plantes ne peuvent parfois pas vivre l'un sans l'autre ! Une belle journée près du lac de Villefort

RDV : 10h00 - château du Castanet

Facile • 6h00

Intervenant : David Hennebaut (garde moniteur Parc national)

 **Foyer rural de Pourcharesse : 06 89 54 41 87**

Paysage à croquer, paysage à raconter

Ispagnac (B3)

Dessiner le paysage pour mieux se l'approprier, le lire et le comprendre.

Comprendre le paysage pour mieux le dessiner

RDV : 14h00 - parking au bord de la D35 entre le col de Montmirat et Fraissinet de Lozère (25 min d'Ispagnac)

Facile • 2km • 3h30 • 12 pers. • min : 12 ans

Jumelles - Boisson - Loupe - Pas de chiens - Carnets et crayons - Chaussures de marche - Chapeau - Coupe-vent - Matériel de dessin

Intervenants : Nadine Jarentowski (dessinatrice illustratrice), Bruno Righetti (formateur en écologie du paysage et conteur)

 **Ecomusée du mont Lozère : 04 66 45 80 73**

> **Dim 05 juin 2016**

Conte ô jardin : "le jardin ; un pays-visage"

Saint-André-de-Majencoules (D4)

Une collection ambulante de moments contés, comme une caresse sur le visage du jardin des Sambucs

RDV : 14h30, 16h et 18h30 - jardin des Sambucs

5h00 • 40 pers. • min : 6 ans

Intervenante : Clémentine Magiera (conteuse)

 **Jardin des Sambucs : 06 82 49 59 19**

> **Lun 06 juin 2016**

Interaction entre le Haut-Vidourle, l'architecture des mas, les aménagements hydrauliques et la flore

 **Saint-Roman-de-Codière** (E5)

Balade d'observation de l'impact du Haut-Vidourle sur l'habitat, sa population, la flore et la faune

Cf 07 mai

 **OT St-Hippolyte du Fort : 04 66 77 91 65**

> **Mer 08 juin 2016**

Quels oiseaux dans mon paysage ? 

 **Le Pont-de-Montvert (cœur)** (B4)

Le pic aime les bois, l'alouette préfère les champs... Une randonnée sur le mont Lozère pour connaître les goûts paysagers de nos amis ailés

RDV : 8h30 - parking de Mas Camargues

Moyen • 11 km • 350 m • 4h00 • 12 pers. • min : 8 ans

Terrain accidenté - Espace venté - Jumelles - Boisson - Pique-nique - Pas de chiens
Intervenant : Benoit Deffrennes (garde moniteur Parc national)

 **Maison du Parc de Florac : 04 66 49 53 00**

> **Jeu 09 juin 2016**

Les chevaliers de Malte sur le mont Lozère ?

 **Florac** (B4)

L'histoire étonnante de ces moines et de leur commanderie de Gap Francès sur le mont Lozère : 600 ans de présence racontée...

RDV : 18h00 - château de Florac, salle Emile Leynaud

1h30 • 60 pers. • min : 12 ans

Intervenante : Brigitte Mathieu (technicienne Parc national)

 **Maison du Parc de Florac : 04 66 49 53 00**


Influence de l'agropastoralisme sur le paysage forestier du causse Méjean

Saint-Pierre-des-Tripiers (cœur) (C2)

Comment les activités humaines ont pu influencer la dynamique forestière
et les interactions avec le milieu naturel ?

Cf 04 juin

Intervenants : Sylvain Riols (AMM), Sarah Wright (AMM)

 **OT Meyrueis : 04 66 45 60 33**

Bâtisseurs de paysage

Saint-Germain-de-Calberte (C5)

A l'aide d'un carnet de découverte, venez vous immerger dans l'habitat paysager
cévenol pour jeter des ponts entre hier et aujourd'hui

RDV : 17h30 - hameau de Vernet

Facile • 3 km • 50 m • 3h30 • 12 pers. • min : 14 ans

Jumelles - Boisson - Pique-nique - Chaussures de marche

Intervenant : Florian Ehmke (animateur environnement)

 **OT Cévennes-Gorges du Tarn : 04 66 45 01 14**

> **Sam 11 juin 2016**

Voyage avec un vélo dans les Cévennes

Le Collet-de-Dèze (C5)


Le long de l'ancien CFD, vous êtes invités à fabriquer un carnet de voyage
collaboratif sur l'architecture et les paysages

RDV : 10h00 - devant la maison de retraite, avenue de la gare

Facile • 10 km • 6h00 • 30 pers. • min : 5 ans

Boisson - Pique-nique - Carnets et crayons - Vélo

Intervenantes : Caroline Enraygues, Anne-Marie Llanta (architectes conseil)
et Myriam Bouhaddane-Raynaud (paysagiste conseil)

 **OT Cévennes-Gorges du Tarn : 04 66 45 01 14**

> **Mar 14 juin 2016**


Atelier ruches-troncs

 **Le Pompidou (C4)**

La rénovation du rucher du Mazaribal continue...

Cf 26 avril

Intervenant : Henri Giorgi (vice président de l'arbre aux abeilles)

 **CI du Pompidou : 04 66 60 31 26**

> **Jeu 16 juin 2016**


**Influence de l'agropastoralisme sur le paysage forestier
du causse Méjean**

  **Saint-Pierre-des-Tripiers (cœur) (C2)**

Comment les activités humaines ont pu influencer la dynamique forestière et les interactions avec le milieu naturel ?

Cf 04 juin

Intervenants : Sylvain Riols (AMM), Sarah Wright (AMM)

 **OT Meyrueis : 04 66 45 60 33**

> **Ven 17 juin 2016**


La marque de l'homme au cœur de Païolive

   **Berrias Casteljau (B7)**

Païolive, écrin de nature, cache de nombreux trésors, dont des vestiges d'occupation humaine datant de plusieurs milliers d'années...

Cf 20 mai

Intervenant : Romain Lamontagne (BE AMM)

 **OT Les Vans : 04 75 37 24 48**

Balade au pays des menhirs 

   **Ispagnac (B3)**

Il y a 5000 ans, l'homme s'installe ici et dessine un paysage dont l'horizon est ponctué de mystérieux monuments de pierre

Cf 27 avril

Intervenants : Eddie Balaye (chargé de mission Parc national), Philippe Galant (archéologue)

 **Maison du Parc de Florac : 04 66 49 53 00**

> **Sam 18 juin 2016**

Vivre à Corbès

 **Corbès** (D6)

Découvrons le village cévenol de Corbès et ses alentours, et rencontrons Frédéric Mazer, éleveur

RDV : 8h30 - salle le Micocoulier, direction mairie

Facile • 10 km • 300 m • 4h00 • 12 pers. • min : 8 ans

Boisson - Pas de chiens

Intervenante : Magali Castelly (AMM)

 **OT Cévennes Grand Sud : 04 66 85 32 11**

Chemins muletiers, chemins d'antan

 **Soudorgues** (D5)

Calades, drailles et chemins muletiers : tant de chemins qui sont encore empruntés. Randonnée en compagnie d'ânes bâtés

RDV : 9h00 - parking à droite, à l'entrée du village

Facile • 9 km • 400 m • 6h00 • 12 pers. • min : 8 ans

Terrain accidenté - Jumelles - Boisson - Pique-nique

Intervenant : Thibaut Chagnard (AMM)

 **OT Lasalle : 04 66 85 27 27**

Sur la piste du castor !

 **Peyremale** (B6)

Au confluent de la Cèze et du Luech, venez découvrir la biologie du castor et autres petites bêtes sauvages des bords de l'eau

RDV : 10h00 - parking de la salle polyvalente

 3 km • 5h00 • 15 pers. • min : 6 ans

Pas ou peu ombragé - Passages à gué - Jumelles - Boisson - Loupe - Pique-nique -

Pas de chiens - Carnets et crayons

Intervenant : David Hennebaut (garde moniteur Parc national)

 **Maison du Parc de Génolhac : 04 66 61 28 61**

De paysages en pays d'ânes, histoires de bourriques

   **Saint-Jean-du-Gard (D5)**

Randonnée contée avec un âne. Des Cévennes en passant par la mythologie, les ânes et l'homme : une histoire d'amour

Cf 30 avril

 **OT Cévennes Grand Sud : 04 66 85 32 11**

> **Dim 19 juin 2016**

Les paysages, la nature et les hommes

   **Vébron (cœur) (C4)**

Balade philosophique, au cours de laquelle nous réfléchirons sur le lien entre l'homme et la nature à travers les paysages

RDV : 10h00 – départ du sentier de Nîmes-le-vieux à Galy (sur le parking à gauche de la ferme)

Facile • 3 km • 100 m • 6h00 • 15 pers. • min : 12 ans

Pas ou peu ombragé - Boisson - Pique-nique - Pas de chiens

Intervenantes : Anne Trierweiler (professeur de philosophie), Isabelle Malafosse (garde monitrice Parc national)

 **Maison du Parc de Florac : 04 66 49 53 00**

Païsâtges et Lutz

   **Saint-Maurice-de-Ventalon (cœur) (C5)**

La toponymie dévoile l'histoire des activités humaines, des paysages. La langue occitane anime cette balade au pays des grands troupeaux

RDV : 13h30 - parking temple du Pont de Montvert. Covoiturage jusqu'à L'Aubaret

Facile • 6 km • 200 m • 4h00 • 15 pers. • min : 8 ans

Espace venté - Jumelles - Boisson

Intervenants : Alain Pantel (Ass Ad'OC48), David Chambon (enseignant)

 **OT Pont de Montvert : 04 66 45 81 94**

> **Mar 21 juin 2016**

La corniche des oiseaux

 **La Malène** (B2)

Découverte des oiseaux des causses et des gorges, initiation à la reconnaissance des chants

RDV : 9h00 - Roc des Hourtous, parking du Belvédère

Facile • 3 km • 50 m • 3h00 • 12 pers. • min : 8 ans

Terrain accidenté - Espace venté - Jumelles - Pas de chiens - Chaussures de marche

Intervenant : Régis Descamps (garde moniteur Parc national)

 **Maison du Parc de Florac : 04 66 49 53 00**

> **Mer 22 juin 2016**

Faune du soir, espoir !

 **Le Pont-de-Montvert (cœur)** (B4)

Une randonnée à la fin du jour pour essayer d'observer les mammifères de nos forêts

RDV : 18h30 - parking des quatre chemins sur la D20, direction col du Sapet, bifurquer à gauche vers "Champ long de Bougès", continuer la piste jusqu'aux quatre chemins

Facile • 6 km • 80 m • 3h00 • 10 pers. • min : 8 ans

Jumelles - Boisson - Pas de chiens - Lampe frontale - Petite collation

Intervenant : Benoit Deffrennes (garde moniteur Parc national)

 **Maison du Parc de Florac : 04 66 49 53 00**

> **Jeu 23 juin 2016**

Randonnée au château médiéval du Tournel

 **Saint-Julien-du-Tournel** (A4)

Le piton rocheux du Tournel et les ruines de son château médiéval. Le paysage s'étend au loin vers le mont Lozère et la haute vallée du Lot

RDV : 14h00 - devant l'office de tourisme de Bagnols les Bains puis covoiturage

 6 km • 200 m • 4h30 • 15 pers. • min : 10 ans

Terrain accidenté - Pas ou peu ombragé - Boisson - Pas de chiens

Intervenant : Christian Rousset (animateur patrimoine)

 **OT Bagnols les Bains : 04 66 47 61 13**

Bâtisseurs de paysage

Saint-Germain-de Calberte (C5)

A l'aide d'un carnet de découverte, venez vous immerger dans l'habitat paysager cévenole pour jeter des ponts entre hier et aujourd'hui
Cf 09 juin

Intervenant : Florian Ehmke (animateur environnement)

 OT Cévennes-Gorges du Tarn : 04 66 45 01 14

> Ven 24 juin 2016

Petit voyage en train à travers les Hautes Cévennes

Sainte-Cécile-d'Andorge (C6)

Prendre le train de Ste-Cécile d'Andorge à Villefort et découvrir le paysage du haut de cette voie unique, entre tunnels et viaducs...

RDV : 12h15 - gare de Ste-Cécile d'Andorge (avec votre pique-nique).

Départ à 13h15. Retour à 18h15

Facile • 50 km • 6h00 • 20 pers

Voyage commenté en train sur la ligne "le Cévenol". A Villefort, visite guidée du sentier villageois (durée 1h30) - Pique-nique - Pas de chiens

Intervenants : Brigitte Mathieu (technicienne Parc national), Eric Dessoliers (chargé de mission Parc national)

 Ecomusée du mont Lozère : 04 66 45 80 73

Maraudage autour de la châtaigneraie à Vielvic

Saint-André-Capcèze (B6)

Comme un jeu de découverte, des "maraudeurs" sont surpris en pleine châtaigneraie, ici et là. Ils racontent la châtaigneraie cévenole et la forêt, leurs besoins, leurs ennemis, le bois, les fruits. Ateliers, jeux pour grands et petits !

RDV : 10h00 - place du village de Vielvic. Départ libre (fléché) depuis la place du village, à coté de la chapelle

Intervenants : David Hennebaut (garde moniteur Parc national), Carole Sautarel (animatrice communauté communes Villefort)

 Maison du Parc de Génolhac : 04 66 61 28 61

> **Sam 25 juin 2016**

Histoire de pierre

 **Barre-des-Cévennes** (C4)

Lieu de passage, l'auberge devient bourg, puis village. Simple mesure, le mas s'agrandit et façonne le paysage... Une journée patrimoine

Cf 14 mai

Intervenant : Adrien Vézinet (AMM)

 **OT Cévennes Grand Sud : 04 66 85 32 11**

Sur les traces du castor

 **Bassurels (cœur)** (C4)

Présentation du castor et de quelques animaux de bords de rivière, recherches de leurs indices de présence et attente impatiente pour peut-être...

Cf 21 mai

Intervenant : Nicolas Bruce (garde moniteur Parc national)

 **OT Maison de l'Aigoual : 04 67 82 64 67**

L'intégration paysagère et écologique sur une ferme en permaculture

 **Saint-Privat-de-Vallongue** (C5)

Lecture de paysage suivie de la visite d'une ferme permacole diversifiée en culture maraîchère et petit élevage

Cf 15 mai

Intervenants : Samuel Zimmermann et Nathalie Bonneau (agriculteurs naturalistes)

 **OT Cévennes-Gorges du Tarn : 04 66 45 01 14**

> **Mar 28 juin 2016**

Les boisilleurs des forêts médiévales

 **Concoules** (B6)

Au Moyen Âge, tout un peuple vivait des petits métiers de la forêt !

Balade paysagère et forestière agrémentée d'histoire

RDV : 14h30 - La baraque du Truc, dans un virage en épingle sur la route montant au mas de la Barque, à partir de Génolhac

Facile • 6 km • 80 m • 3h00 • 15 pers. • min : 6 ans

Passages à gué - Halte surprise au cœur de la forêt de Malmontet - Boisson -

Pas de chiens

Intervenante : Brigitte Mathieu (technicienne Parc national)

 **Ecomusée du mont Lozère : 04 66 45 80 73**

> **Mer 29 juin 2016**

Les patrimoines à la tombée de la nuit

 **Saint-André-de-Majencoules** (D4)

Randonnée en soirée à la découverte des patrimoines créés et laissés par l'homme

RDV : 19h00 - Espace multi-loisirs en face du château du Rey, entre Pont d'Hérault et Le Vigan

Moyen • 10 km • 300 m • 4h30 • 14 pers. • min : 8 ans

Terrain accidenté - Espace venté - Jumelles - Boisson - Pique-nique - Carnets et crayons - Vêtement chaud - Lampe

Intervenant : Jean-Paul Plaza (AMM)

 **OT Maison de Pays - Valleraugues : 04 67 64 82 15**

> **Jeu 30 juin 2016**

Les Cassini et le Cassini !

 **Le Pont-de-Montvert (cœur)** (B4)

La famille Cassini 5 générations de savants aux 18^e et 19^e. L'aventure de ces cartographes racontée en montant au pic Cassini, l'un des plus hauts sommets du mont Lozère

Cf 02 juin

Intervenante : Brigitte Mathieu (technicienne Parc national)

 **Ecomusée du mont Lozère : 04 66 45 80 73**

20 ans de paysages de Lozère

Les formes et les couleurs pour exprimer l'imaginaire, du figuratif, des symboles et du rêve...

Création : Hélène Avron (artiste peintre)

Le Pont-de-Montvert (cœur) (B4)

Lieu : Musée du mont Lozère

Du samedi 2 avril au mardi 31 mai 2016

① **Ecomusée du mont Lozère: 04 66 45 80 73**

Paysages et faune sauvage du Parc national du Fjord-du-Saguenay

Voyage en images pour découvrir l'un des 24 parcs nationaux du Québec

Création : Collectif Parc national du Fjord-du-Saguenay

Florac (B4)

Lieu : Château de Florac

Du mardi 5 au vendredi 28 avril 2016

① **Maison du Parc de Florac : 04 66 49 53 00**

Paysages d'élevages

Éleveurs sédentaires ou transhumants, brebis, chèvres, vaches... Le pâturage a façonné les paysages cévenols et caussenards

Création : Collectif PNC

Le Pampidou (C4)

Lieu : CI du Pampidou

Du mercredi 1^{er} au jeudi 30 juin 2016

① **CI du Pampidou : 04 66 60 31 26**

Voyage avec un âne dans les Cévennes

Planches originales de la bande dessinée qui retrace le périple et les aventures de RL Stevenson à travers les paysages cévenols

Création : Juliette Lévejac (auteur illustratrice)

Le Pont-de-Montvert (cœur) (B4)

Lieu : Musée du mont Lozère

Du mercredi 1^{er} au jeudi 30 juin 2016

① **Ecomusée du mont Lozère : 04 66 45 80 73**

Dans le secret des branches

Plongez dans l'univers des arbres ; vous découvrirez bien des détails de leurs vies... Trépidantes

Création : Brigitte Mathieu (technicienne Parc national)

Le Pompidou (C4)

Lieu : **CI du Pompidou**

Du lundi 2 au mardi 31 mai 2016

① **CI du Pompidou : 04 66 60 31 26**

Le Gard aux richesses éternelles

Le Gard, singulier département qui balance entre mer et montagne, eau et aridité, vent et soleil

Création : COGard (association ornithologique)

Gérolhac (B6)

Lieu : **Maison du Parc**

Du lundi 2 mai au jeudi 30 juin 2016

① **Maison du Parc de Gérolhac : 04 66 61 28 61**

Faune, flore et paysages, un joyau de nature

Les aquarelles de François Desbordes représentant les paysages, la faune et la flore de toutes les Cévennes

Création : François Desbordes (peintre)

Gérolhac (B6)

Lieu : **Maison du Parc**

Du lundi 2 mai au jeudi 30 juin 2016

① **Maison du Parc de Gérolhac : 04 66 61 28 61**

Les arbres remarquables du Parc national des Cévennes

Les plus hauts, les plus gros, ceux qui ont une histoire... Le Parc recèle quelques trésors d'arbres !

Création : Collectif PNC, Roland Jaffuel (photos) et Brigitte Mathieu (textes)

Gagnières (B7)

Lieu : **Musée de la mine, place de l'église**

Du lundi 2 au mardi 31 mai 2016

① **GTMA : 04 66 25 36 08**

Des paysages et des hommes, exposition du Festival Nature 2016

Roches, reliefs, climats, végétations et actions de l'homme déterminent la diversité des paysages des Causses et des Cévennes

Création : Parc national des Cévennes et Entente Interdépartementale des Causses et des Cévennes

Valleraugue (D4)

Lieu : OT Maison de l'Aigoual

Du mardi 3 mai au mardi 28 juin 2016

① OT Maison de l'Aigoual : 04 67 82 64 67

Causses et Cévennes : portrait d'une inscription au patrimoine mondial

Qu'est-ce que l'UNESCO, un paysage culturel, la Valeur universelle exceptionnelle des Causses et des Cévennes ? Réponses en images

Création : Entente Interdépartementale des Causses et des Cévennes et ses partenaires

Florac (B4)

Lieu : Château de Florac

Du samedi 30 avril au mardi 28 juin 2016

① Maison du Parc de Florac : 04 66 49 53 00

Lumières cévenoles

Photographies de paysages, faune et flore des Cévennes


Création : Collectif de photographes

Valleraugue (D4)

Lieu : OT Maison de l'Aigoual

Du jeudi 30 juin 2016 au mardi 30 août 2016

① OT Maison de l'Aigoual : 04 67 82 64 67





> Ecomusée du mont Lozère.....	04 66 45 80 73
> Foyer rural Regain.....	04 66 45 54 04
> Maison du Parc de Florac.....	04 66 49 53 00
> Maison du Parc de Génolhac.....	04 66 61 28 61
> OT Bessèges.....	04 66 25 08 60
> OT Cévennes-Gorges du Tarn.....	04 66 45 01 14
> OT des Hautes Cévennes.....	04 66 61 09 48
> OT Ganges.....	04 67 73 00 56
> OT Lasalle.....	04 66 85 27 27
> OT Les Vans.....	04 75 37 24 48
> OT Le Vigan.....	04 67 81 01 72
> OT Maison de l'Aigoual.....	04 67 82 64 67
> OT Maison de Pays – Valleraugue.....	04 67 64 82 15
> OT Meyrueis.....	04 66 45 60 33
> OT Pont de Montvert.....	04 66 45 81 94
> OT St-Ambroix.....	04 66 24 33 36
> OT St-Hippolyte du Fort.....	04 66 77 91 65
> OT Saint-Jean du Gard.....	04 66 85 32 11
> OT Villefort.....	04 66 46 87 30
> Relais info du Pompidou.....	04 66 60 31 26

Le Parc national des Cévennes remercie tous les intervenants et animateurs du Festival Nature : associations, foyers ruraux, offices de tourisme, agents ONF, AEMM, artistes, historiens, agriculteurs, artisans et artisans d'art, agents du Parc national.

À tous, merci !

Consultez le programme sur : <http://destination.cevennes-parcnational.fr>

Photo de couverture : Alain Lagrave
Maquette et impression Parc national des Cévennes • Mars 2016

Consultez le programme sur
<http://destination.cevennes-parcnational.fr>

