

**Arrêté n° 2018- 0245 du 08/06/2018**  
**portant autorisation de prises de vues**  
**et de survol du cœur du Parc national**  
**des Cévennes**

**La directrice de l'établissement public du Parc national des Cévennes,**

Vu le code de l'environnement, et notamment son article L.331-4-1,

Vu le décret n°2009-1677 du 29 décembre 2009 pris pour l'adaptation de la délimitation et de la réglementation du Parc national des Cévennes aux dispositions du code de l'environnement issues de la loi n°2006-436 du 14 avril 2006, et notamment ses articles 15 et 16,

Vu le décret n°2013-995 du 8 novembre 2013 portant approbation de la charte du Parc national des Cévennes, et notamment ses modalités d'application de la réglementation du cœur 24 et 30,

Considérant la demande de Mme Marjoleine SPRUIJT, propriétaire de La source de Castagnols, chambres et table d'hôtes, reçue complète le 11 avril 2018,

Considérant que le survol du cœur du Parc national des Cévennes à une hauteur inférieure à mille mètres du sol des aéronefs motorisés est interdit sauf autorisation dérogatoire individuelle de la directrice de l'établissement public du Parc national,

Considérant la nécessité de préserver la quiétude et l'esprit des lieux, tels que définis à l'axe 2 de la charte,

Considérant que les opérations de prises de vues décrites dans la demande sont conformes aux dispositions des textes susvisés,

**ARRETE**

**Article 1 :**

<i>Bénéficiaire :</i>	<b>Mme Marjoleine SPRUIJT</b>
<i>Adresse :</i>	
<i>Contact :</i>	
<i>Titre du projet :</i>	<b>La source de Castagnols</b>
<i>Nature du projet :</i>	<b>Vidéo promotionnelle</b>
<i>Diffusion du produit final :</i>	<b>Internet &amp; brochures</b>

**Article 2 :**

Le bénéficiaire est autorisé à survoler le cœur du Parc national des Cévennes à une hauteur inférieure à 1000 m du sol dans les conditions suivantes :

- **du 25 au 28 juin 2018,**
- avec un drone, 350 mm de diagonale, blanc, piloté par Bruno Calendini de la société Studio Nature à Mende (48),

- sur la zone ci-après désignée, conformément à la carte fournie par le bénéficiaire :
- ❖ **Hameau de Castagnols (Cf. carte ci-jointe)** : les prises de vue aériennes seront réalisées sur une journée, selon les conditions météorologiques. Le survol, d'une durée totale de 30 minutes, s'effectuera à une altitude comprise entre 30 et 100 m.

° °  
°

- Toute interaction en vol avec un oiseau doit impérativement être suivie de la redescente du drone au sol et de l'arrêt du survol sur ce point, et sera signalée au technicien Connaissance et veille du territoire du massif concerné (Massif Mont Lozère : Myriam Jamier 06 99 76 76 64),
- aucun dérangement de la faune pour réaliser des prises de vue n'est admis et la poursuite d'animaux à l'aide de l'aéronef motorisé pour réaliser des images est interdite. Toute perturbation intentionnelle est interdite,
- le survol est autorisé du lever du soleil au coucher du soleil,
- il ne sera procédé à aucune modification des lieux,
- **en dehors des zones autorisées au survol, interdiction totale de survol du cœur du Parc national des Cévennes à moins de 1 000 m du sol.**

**Article 3 :**

Les prises de vues et de son bénéficient d'une exonération générale de redevance.

**Article 4 :**

**Prescriptions générales :**

Le bénéficiaire veillera à ne pas enfreindre la réglementation du Parc national :

- pas de camping,
- pas de bruits intempestifs avec le matériel de sonorisation,
- pas de feux,
- pas de dépôts d'ordures ou de détritits,
- pas de chiens en liberté,
- pas d'utilisation de produits détergents ou chimiques,
- pas d'inscription publicitaire sur le territoire,
- pas de tournage nocturne

**Article 5 :**

La présente autorisation ne dispense pas le bénéficiaire de l'obtention des autorisations nécessaires au titre des autres législations applicables au projet.

**Article 6 :**

La circulation des véhicules à moteur étant réglementée dans le cœur du Parc national des Cévennes, il est interdit de quitter les voies ouvertes à la circulation du public.

**Article 7 :**

Le bénéficiaire devra disposer d'une assurance couvrant tous les risques pouvant intervenir au cours du survol et du tournage audiovisuel.

**Article 8 :**

La présente autorisation n'engage pas l'établissement public du Parc national des Cévennes vis-à-vis des propriétaires de sites, de terrains, de troupeaux ou de bâtiments, avec lesquels le bénéficiaire devra prendre contact au préalable pour convenir des conditions d'utilisation de leurs biens.

**Article 9 :**

Le bénéficiaire fera mentionner dans le générique du film que des séquences du film ont été tournées dans le cœur du Parc national des Cévennes, avec l'autorisation de l'établissement public du Parc national des Cévennes.

**Article 10 :**

Toute infraction relevée dans le cadre de ce tournage audiovisuel fera l'objet d'un procès-verbal.

**Article 11 :**

La technicienne *Connaissance et Veille du territoire* du massif du Mont-Lozère, Myriam Jamier, le technicien *Connaissance et Veille du territoire* du massif Causses-Gorges, Hervé Picq, et les gardes-moniteurs sont chargés, chacun pour ce qui les concerne, de l'exécution de cet arrêté qui sera notifié au pétitionnaire et publié dans les 3 mois de son intervention au recueil des actes administratifs de l'établissement public du Parc national des Cévennes.

La directrice de l'établissement public du  
Parc national des Cévennes



Anne LEGILE

Le présent arrêté peut être contesté par recours gracieux auprès de l'établissement public du Parc national des Cévennes, par envoi recommandé, dans un délai de deux mois à compter de sa notification. Il peut également être contesté, dans le même délai devant le Tribunal administratif de Nîmes.

Etablissement public du Parc national des Cévennes  
Service Accueil et Sensibilisation  
6 bis place du Palais - 48400 Florac-Trois-Rivières  
tél : 04 66 49 53 30 (secrétariat)

Diffusion :




- originaux :
  - EP PNC / SG
  - Pétitionnaire
- copies :
  - Préfecture de la Lozère
  - EP PNC / SAS + TCVT + DT
  - Mairies : Vialas

Survol drone entre le 25 et le 28 juin 2018 - M. Bruno CALENDINI - Studio Nature

### Mme Marjoleine SPRUIJT - La Source de Castagnols - Chambres et table d'hôtes



autorisations

-  Zone de survol en drone
-  aire\_adhesion
-  zone\_coeur



N ▲

1:11 521

Source: IGH SCAN251-PNC  
Edition: :PIC satel\_sat\_autorisations.gps 05/06/2018