

Arrêté n° 20170094 du - 3 AVR. 2017

portant autorisation de manifestation publique ou sportive en cœur du parc national des Cévennes,

La directrice de l'établissement public du Parc national des Cévennes,

Vu le code de l'environnement et notamment les articles L.331-4-1 ;

Vu le décret n°2009-1677 du 29 décembre 2009 pris pour l'adaptation de la délimitation et de la réglementation du Parc national des Cévennes aux dispositions du code de l'environnement issues de la loi n°2006-436 du 14 avril 2006 ;

Vu le décret n° 2013-995 du 8 novembre 2013 portant approbation de la charte du Parc national des Cévennes ;

Vu l'arrêté n°20160188 du 13 mai 2016 règlementant l'organisation et le déroulement des manifestations publiques et sportives en cœur de Parc national des Cévennes ;

Vu la demande du pétitionnaire, en date du 28 février 2017 ;

Pétitionnaire : Association Club911.net

Nom de la manifestation : Balade « 3^{ème} Cévenole 2017 »

Dates de la manifestation : du 29 avril au 1^{er} mai 2017

Considérant que la manifestation décrite dans la demande est conforme aux dispositions de l'article 15 du décret susvisé ;

Arrête

Article 1 : Le pétitionnaire est autorisé à organiser la manifestation dont la localisation et la nature sont décrits ci-après :

- **Nature** : balade auto
- **Secteurs/communes/itinéraires concernés** : St-Sauveur-Camprieu, Meyrueis, Valleraugue, Fraissinet-de-Fourques, Dourbies, Bréau-et-Salagosse, Arphy, Lanuéjols (30), Hures-la-Parade, Cans-et-Cévennes et Vébron (uniquement sur routes revêtues)
- **Dates** : du 29 avril au 1^{er} mai 2017

Article 2 : L'autorisation visée à l'article 1 est assortie des prescriptions suivantes :

- concernant les itinéraires : strict respect des itinéraires joints à la demande
- concernant le nombre de participants : 35
- concernant le balisage : balisage discret avec rubalise sans publicité, fanions légers ou pancarte (sur piquet amovible ou fixation sans atteinte aux éléments naturels), avec pose et dépose dans un délai de 2 jours avant et après la manifestation. Toute autre inscription, signes ou dessins sur les pierres, les arbres ou tout bien meuble ou immeuble est à proscrire.
- concernant la sensibilisation du public sur le Parc national des Cévennes : diffusion sonore de message avant le départ de la manifestation ou tout au long de la manifestation sur le déroulement de la course en cœur de Parc national, la réglementation et les comportements à adopter,

Article 3 :

Prescriptions générales :

Le pétitionnaire veillera à ne pas enfreindre la réglementation du cœur du Parc national :

- Pas de camping ni de feux, chiens tenus en laisse,
- Aucune sonorisation n'est utilisée et il convient de veiller à limiter tout dérangement des animaux ou trouble à la tranquillité des lieux par tout ce qui peut générer du bruit,
- Les moyens les plus adéquats pour la collecte des déchets seront mis en place et un nettoyage complet des lieux empruntés sera assuré à l'issue de la manifestation afin qu'aucun déchet ne persiste,
- Toute publicité pérenne est interdite, en dehors des signes figurant sur les vêtements, équipements et véhicules des participants et des organisateurs,
- Seules sont autorisées les prises de vues et de sons avec du matériel portatif individuel léger,
- Pas de survol à moins de 1000 m au-dessus du sol,
- Pas d'installation, d'aménagements ou de pose d'équipements autres que ceux prescrits ou autorisés,
- Les organisateurs informeront les concurrents et les spectateurs sur les enjeux de préservation de la richesse des patrimoines dans un cœur de parc national et le nécessaire respect des règles qui s'y appliquent.

Article 4 :

La circulation des véhicules à moteur étant réglementée dans le cœur du Parc national des Cévennes, il est interdit de quitter les voies ouvertes à la circulation du public. Les concurrents et les spectateurs sont également informés des interdictions de circulation sur les pistes non ouvertes à la circulation motorisée et des lieux de stationnement (pas de stationnement de véhicules en espaces naturels).

Article 5 :

La présente autorisation ne dispense pas le pétitionnaire de l'obtention des autorisations nécessaires au titre des autres législations applicables au projet.

Article 6 :

La présente autorisation n'engage pas l'établissement public du Parc national des Cévennes vis-à-vis des propriétaires de sites, de terrains, de troupeaux ou de bâtiments, avec lesquels le pétitionnaire devra prendre contact au préalable pour convenir des conditions d'utilisation de leurs biens.

La directrice de l'établissement public
du Parc national des Cévennes

La directrice adjointe,
Laurence DAYET

Anne LÉGILE

Le présent arrêté peut être contesté par recours gracieux auprès de l'établissement public du Parc national des Cévennes, par envoi recommandé, dans un délai de deux mois à compter de sa notification. Il peut également être contesté, dans le même délai devant le Tribunal administratif de Nîmes.

Etablissement public du Parc national des Cévennes
Service Accueil et Sensibilisation
6 bis place du Palais - 48400 Florac
tél : 04 66 49 53 30 (secrétariat)

Diffusion :

- original : EP PNC / SG
- copies :
 - Pétitionnaire ;
 - Sous-Préfecture de Florac ;
 - Préfecture Gard ;
 - EP PNC / SAS + TCVT + DT (Aigoual, Causses Gorges, Vallées Cévenoles) ;
 - Mairies : St-Sauveur-Camprieu, Meyrueis, Valleraugue, Arphy, Vébron, Fraissinet-de-Fourques, Dourbies, Bréau-et-Salagosse, Lanuéjols (30), Hures-la-Parade, Cans-et-Cévennes



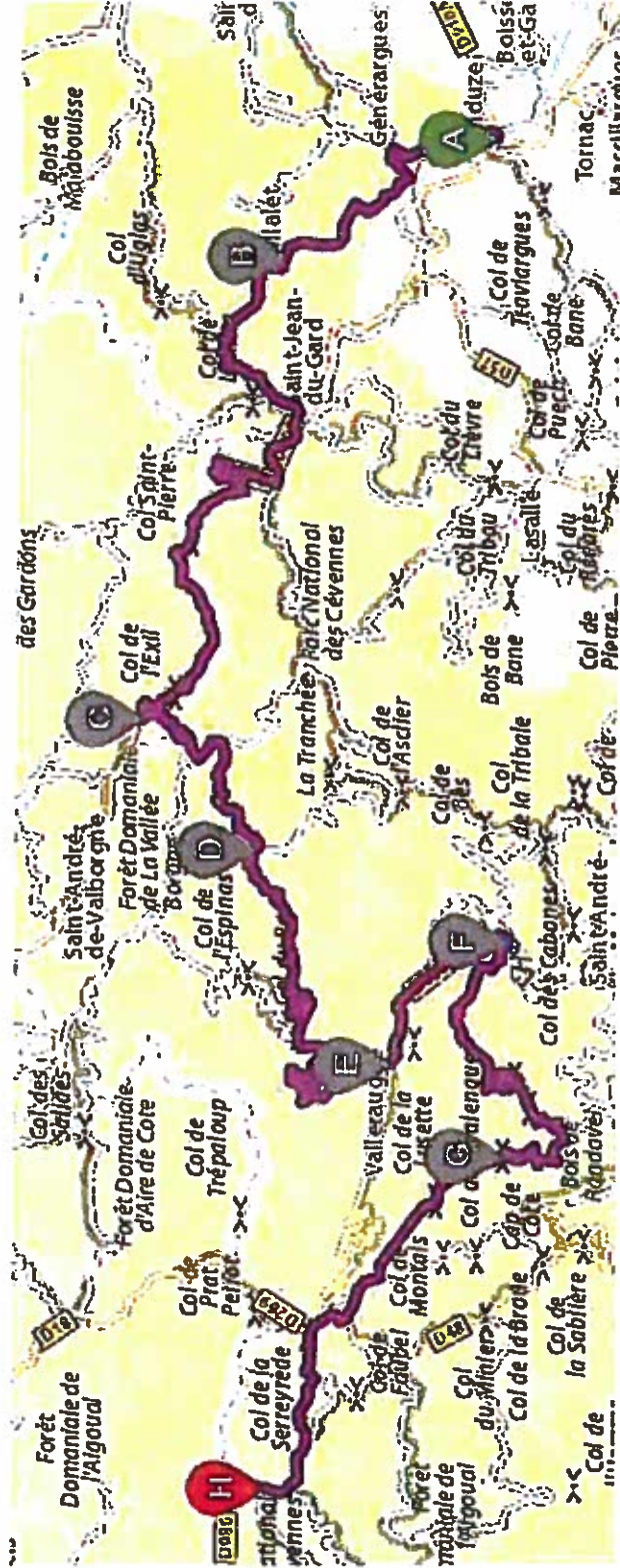
3^{ème} Cévenole

29-30 avril et 1^{er} mai 2017

LISTE DES COMMUNES TRAVERSEES

Samedi 29 avril 2017 matin :

De Anduze « A » à St Sauveur-Camprieu « H »



GARD

- Saumane
- Les Plantiers « D »
- Valleraugue « E »
- Le Mazel « F »
- Cap de Côte « G »
- L'Espérou
- St Sauveur-Camprieu « H »

LOZERE

- Col St Pierre
- St Roman de Tousque « C »

GARD

- Anduze « A »
- Généralgucs
- Mialet « B »
- St Jean du Gard



3ème Cévenole

29-30 avril et 1^{er} mai 2017

LISTE DES COMMUNES TRAVERSEES

Samedi 29 avril 2017 après-midi :

GARD

St Sauveur-Camprieu « A »
Col de Rhodes
Col de la Pierre Plantée

AVEYRON

St Jean du Bruel
Sauclières

GARD

Alzon
Col de Campviel « C »
Blandas

HERAULT

Navacelles « D »
St Maurice de Navacelles « E »
Madières

GARD

Montardier
Avèze
Le Vigan
Col du Minier « F »
L'Espérou
St Sauveur-Camprieu

LOZERE

Meyruéis « G »





3ème Cévenole

29-30 avril et 1^{er} mai 2017

LISTE DES COMMUNES TRAVERSEES

Dimanche 30 avril 2017 matin :

LOZERE

Meyrueis « A »

AVEYRON

Veyreau

La Roujarie « B »

Peyreleau

Le Rozier

Boynes « E »

LOZERE

Le Massegros « D »

Baraque de Trémolet

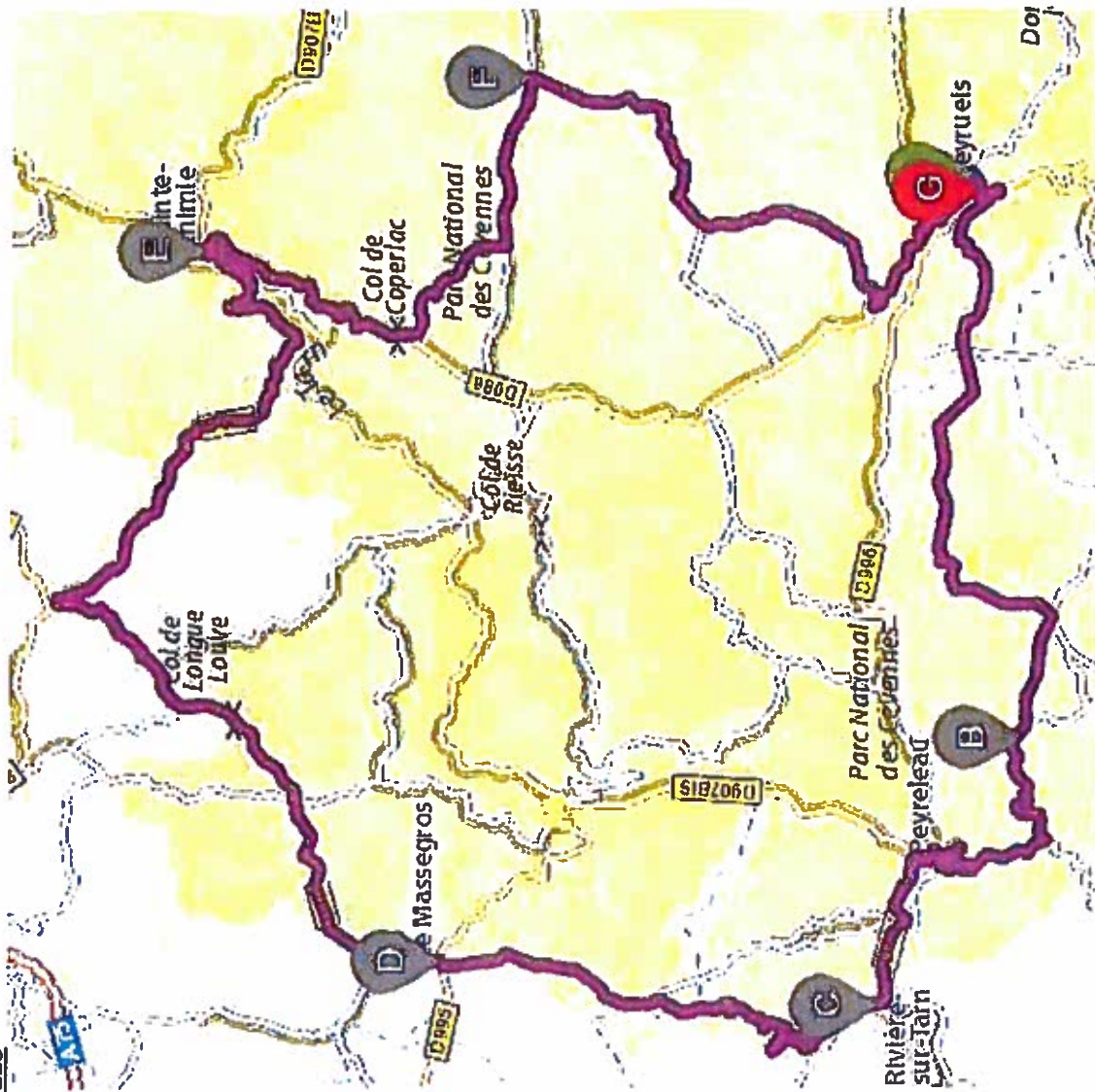
Laval du Tarn

Ste Enimie « E »

Mas St Chély

Hures

Meyrueis « G »





3^{ème} Cévenole

29-30 avril et 1^{er} mai 2017

LISTE DES COMMUNES TRAVERSEES

Dimanche 30 avril 2017 après-midi :

LOZERE

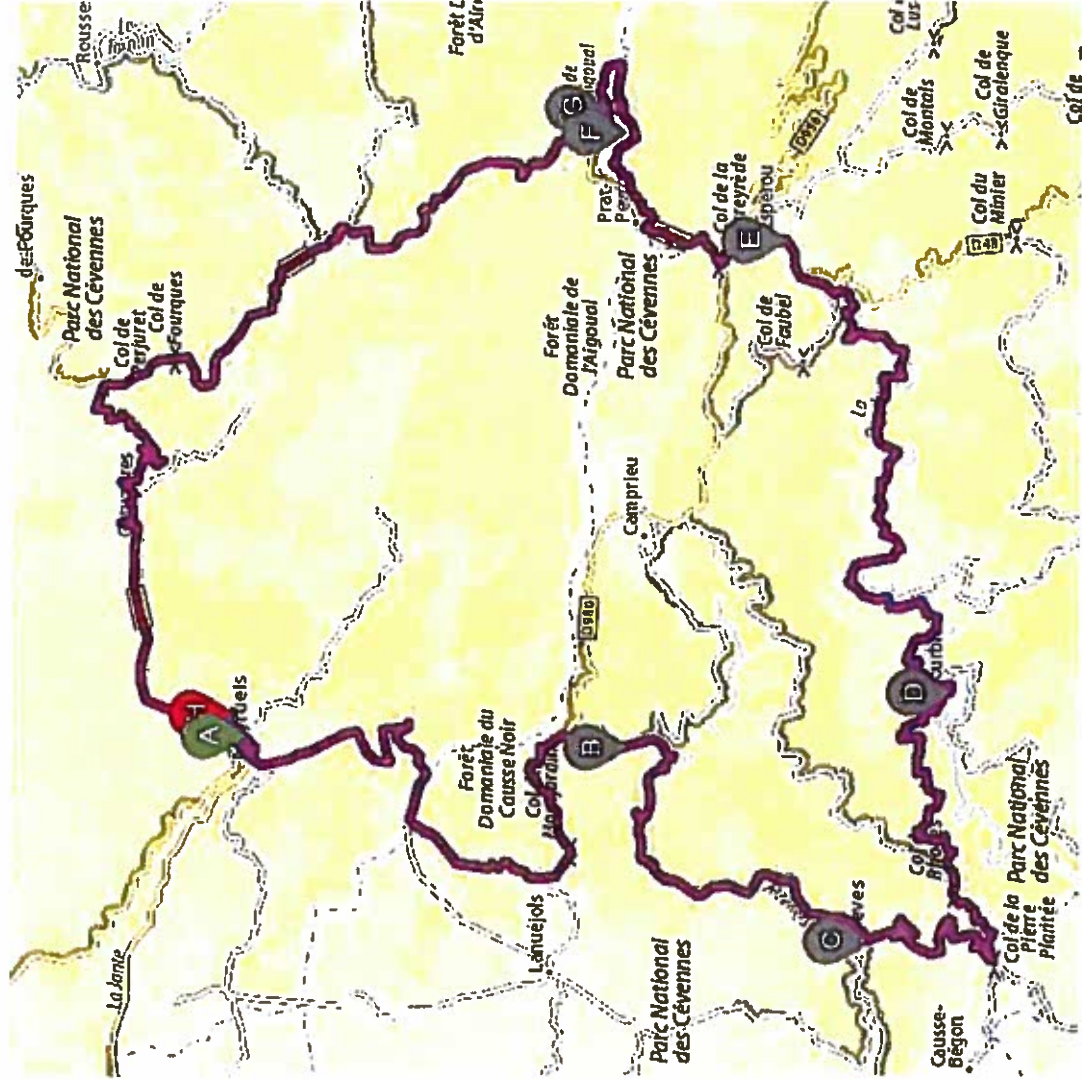
Meyrueis « A »
Villemagne « B »

GARD

Trèves « C »
Dourbès « D »
L'Espérou « E »
Le Mont Algoual « G »

LOZERE

Cabrilhac
Col de Perjuret
Meyrueis « H »

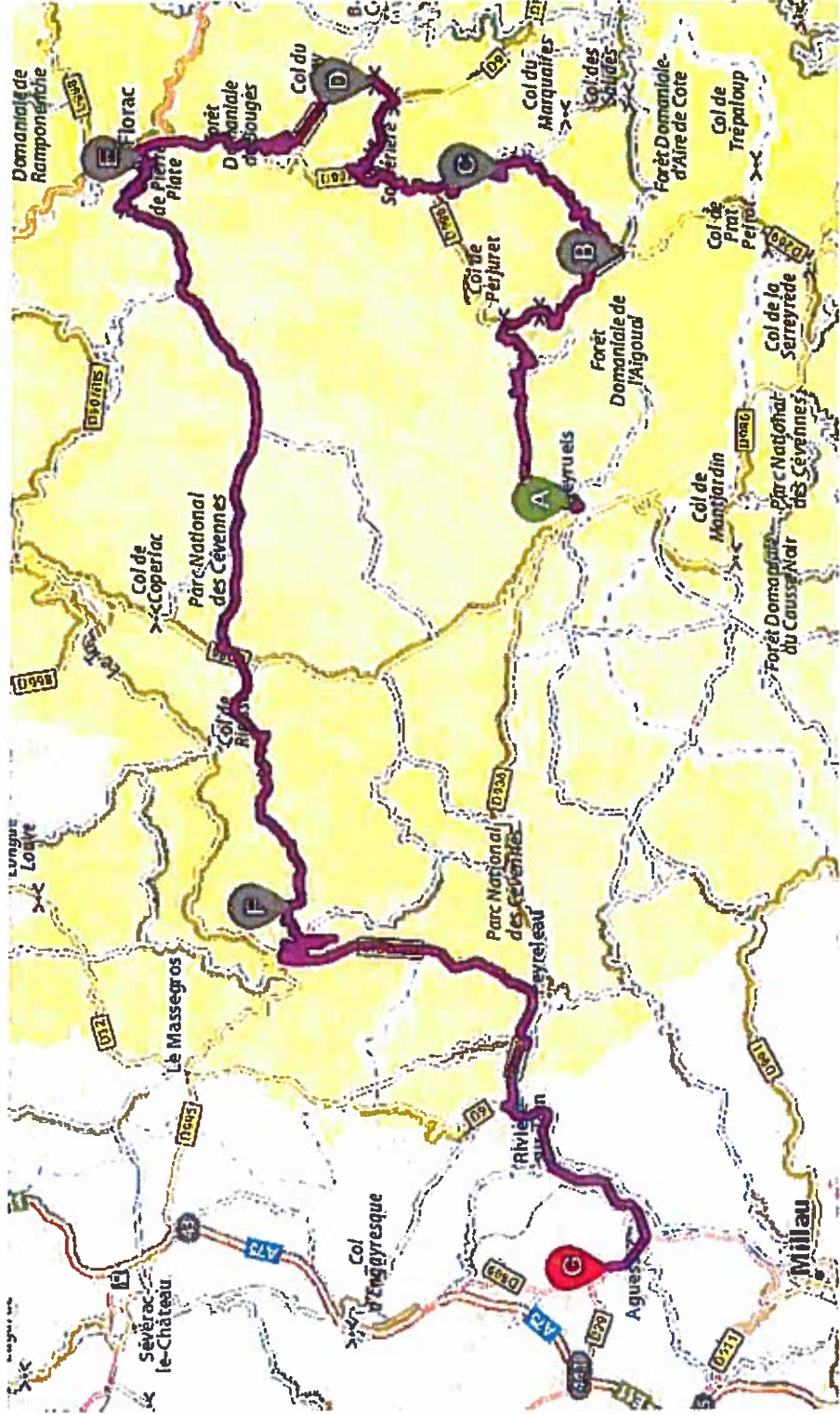




3ème Cévenole

29-30 avril et 1^{er} mai 2017

LISTE DES COMMUNES TRAVERSEES



Lundi 1^{er} mai 2017 matin :

LOZERE

Meyrueils « A »
Col de Pejuret
Cabrillac « B »
Rousses « C »
Les Vanels
Vebron
Racoules
Col des Faïsses « D »
Mazel
Florac « E »
Les Vignes
Le Rozier

AVEYRON

Rivière sur Tarn
Pailhas
Aguessac
Le Rascalat « H »