

Arrêté n°2017-0144 du 11 MAI 2017

portant autorisation de manifestation publique ou sportive en cœur du parc national des Cévennes,

La directrice de l'établissement public du Parc national des Cévennes,

Vu le code de l'environnement et notamment les articles L.331-4-1 ;

Vu le décret n°2009-1677 du 29 décembre 2009 pris pour l'adaptation de la délimitation et de la réglementation du Parc national des Cévennes aux dispositions du code de l'environnement issues de la loi n°2006-436 du 14 avril 2006 ;

Vu le décret n° 2013-995 du 8 novembre 2013 portant approbation de la charte du Parc national des Cévennes ;

Vu l'arrêté n°20160188 du 13 mai 2016 réglant l'organisation et le déroulement des manifestations publiques et sportives en cœur de Parc national des Cévennes ;

Vu la demande du pétitionnaire, en date du 24 février 2017 ;

<p><i>Pétitionnaire</i> : Association AZIMUT GEVAUDAN <i>Nom de la manifestation</i> : Gevaudathlon 2017 <i>Dates de la manifestation</i> : du 25 au 27 mai 2017</p>
--

Considérant que la manifestation décrite dans la demande est conforme aux dispositions de l'article 15 du décret susvisé ;

Arrête

Article 1 : Le pétitionnaire est autorisé à organiser la manifestation dont la localisation et la nature sont décrits ci-après :

- **Nature** : raid multisports
- **Secteurs/communes/itinéraires concernés** : St-Pierre-des-Tripiers, Hures-la-Parade et Meyrueis
- **Dates** : 26 mai 2017

Article 2 : L'autorisation visée à l'article 1 est assortie des prescriptions suivantes :

- concernant les itinéraires : strict respect des itinéraires joints à la demande, notamment **la modification du tracé pour le secteur entre Le Truel et les Arcs de St-Pierre comme indiqué sur la carte jointe** : partie hors-piste qui passe à **proximité directe de nids de vautours fauves**.
- concernant le nombre de participants : 120 maximum.
- concernant le balisage : balisage discret avec rubalise sans publicité, fanions légers ou pancarte (sur piquet amovible ou fixation sans atteinte aux éléments naturels), avec pose et dépose dans un délai de 2 jours avant et après la manifestation. Toute autre inscription, signes ou dessins sur les pierres, les arbres ou tout bien meuble ou immeuble est à proscrire.
- concernant la sensibilisation du public sur le Parc national des Cévennes : diffusion d'un message avant le départ de la manifestation ou tout au long de la manifestation sur le déroulement de la course en cœur de Parc national, la réglementation et les comportements à adopter,

Article 3 :

Prescriptions générales :

Le pétitionnaire veillera à ne pas enfreindre la réglementation du cœur du Parc national :

- Pas de camping ni de feux, chiens tenus en laisse,
- Aucune sonorisation n'est utilisée et il convient de veiller à limiter tout dérangement des animaux ou trouble à la tranquillité des lieux par tout ce qui peut générer du bruit,
- Les moyens les plus adéquats pour la collecte des déchets seront mis en place et un nettoyage complet des lieux empruntés sera assuré à l'issue de la manifestation afin qu'aucun déchet ne persiste,
- Toute publicité pérenne est interdite, en dehors des signes figurant sur les vêtements, équipements et véhicules des participants et des organisateurs,
- Seules sont autorisées les prises de vues et de sons avec du matériel portatif individuel léger,
- Pas de survol à moins de 1000 m au-dessus du sol,
- Pas d'installation, d'aménagements ou de pose d'équipements autres que ceux prescrits ou autorisés,
- Les organisateurs informeront les concurrents et les spectateurs sur les enjeux de préservation de la richesse des patrimoines dans un cœur de parc national et le nécessaire respect des règles qui s'y appliquent.

Article 4 :

La circulation des véhicules à moteur étant réglementée dans le cœur du Parc national des Cévennes, il est interdit de quitter les voies ouvertes à la circulation du public. Les concurrents et les spectateurs seront également informés par les organisateurs des interdictions de circulation sur les pistes non ouvertes à la circulation motorisée et des lieux de stationnement (pas de stationnement de véhicules en espaces naturels).


Article 5 :

La présente autorisation ne dispense pas le pétitionnaire de l'obtention des autorisations nécessaires au titre des autres législations applicables au projet.

Article 6 :

La présente autorisation n'engage pas l'établissement public du Parc national des Cévennes vis-à-vis des propriétaires de sites, de terrains, de troupeaux ou de bâtiments, avec lesquels le pétitionnaire devra prendre contact au préalable pour convenir des conditions d'utilisation de leurs biens.

La directrice de l'établissement public
du Parc national des Cévennes R C



Anne LEGILE


Le présent arrêté peut être contesté par recours gracieux auprès de l'établissement public du Parc national des Cévennes, par envoi recommandé, dans un délai de deux mois à compter de sa notification. Il peut également être contesté, dans le même délai devant le Tribunal administratif de Nîmes.

Etablissement public du Parc national des Cévennes
Service Accueil et Sensibilisation
6 bis place du Palais - 48400 Florac
tél : 04 66 49 53 30 (secrétariat)

Diffusion :

- original : EP PNC / SG
- copies :
 - Pétitionnaire ;
 - Sous-Préfecture de Florac ;
 - EP PNC / SAS + TCVT + DT (Causses Gorges) ;
 - Mairies : St-Pierre-des-Tripiers, Hures-la-Parade et Meyrueis

Gévaudathon 2017: changement d'itinéraire en cœur de Parc



- Itinéraire à respecter suivant les préconisations du Pnc
- Itinéraire prévu
- Aire d'adhésion
- Cœur
- scan_ign
- pnc_ign_scan25

N

1:10 000

GEVAUDATHLON 2017 :
Vendredi 26 mai




Légende

PC Vendredi

- Départ
- Arrivée-Départ
- ▲ Sécurité
- Arrivée

Vendredi

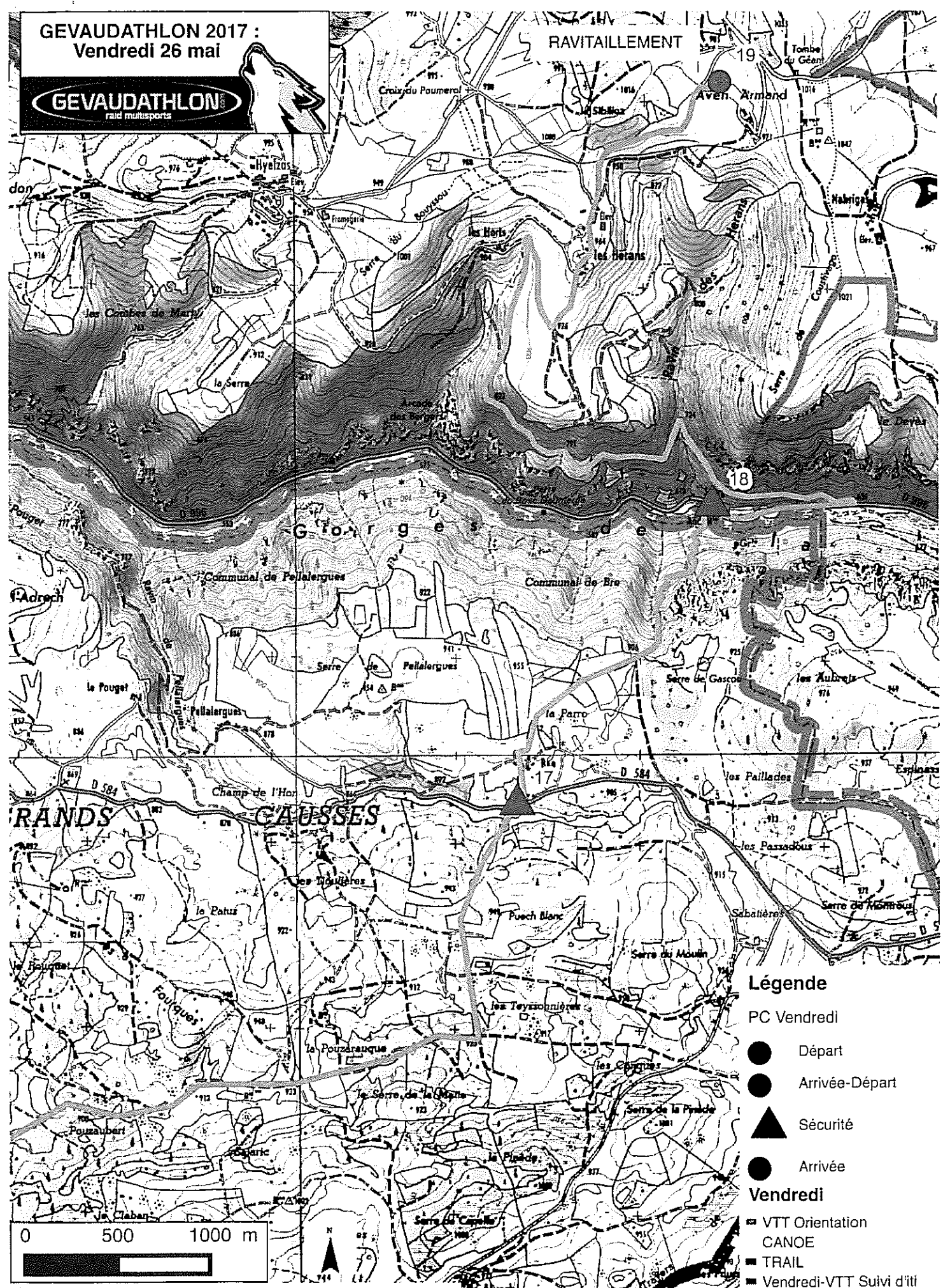
- ▬ VTT Orientation
- ▬ CANOE
- ▬ TRAIL
- ▬ Vendredi-VTT Sulvi d'iti
- ▬ Vendredi-TRAIL-2
- ▬ Vendredi VTT Orientation



Commune = St. Pierre des Tripiers

GEVAUDATHLON 2017 :
Vendredi 26 mai

GEVAUDATHLON
raid multisports



Légende

- PC Vendredi
- Départ
- Arrivée-Départ
- ▲ Sécurité
- Arrivée
- Vendredi**
- ▬ VTT Orientation
- ▬ CANOE
- ▬ TRAIL
- ▬ Vendredi-VTT Suivi d'iti
- ▬ Vendredi-TRAIL-2
- ▬ Vendredi VTT Orientation

Echelle : 1:25 000
Source : IGN, Scan25, Département de la Lozère, 2015 - BD Gévaudathlon
Cartographie : Gévaudathlon, 2016

Commune Hures-la-Paarde + Hures

GEVAUDATHLON 2017 :
Vendredi 26 mai



Légende

PC Vendredi

● Départ

● Arrivée-Départ

▲ Sécurité

● Arrivée

Vendredi

▬ VTT Orientation

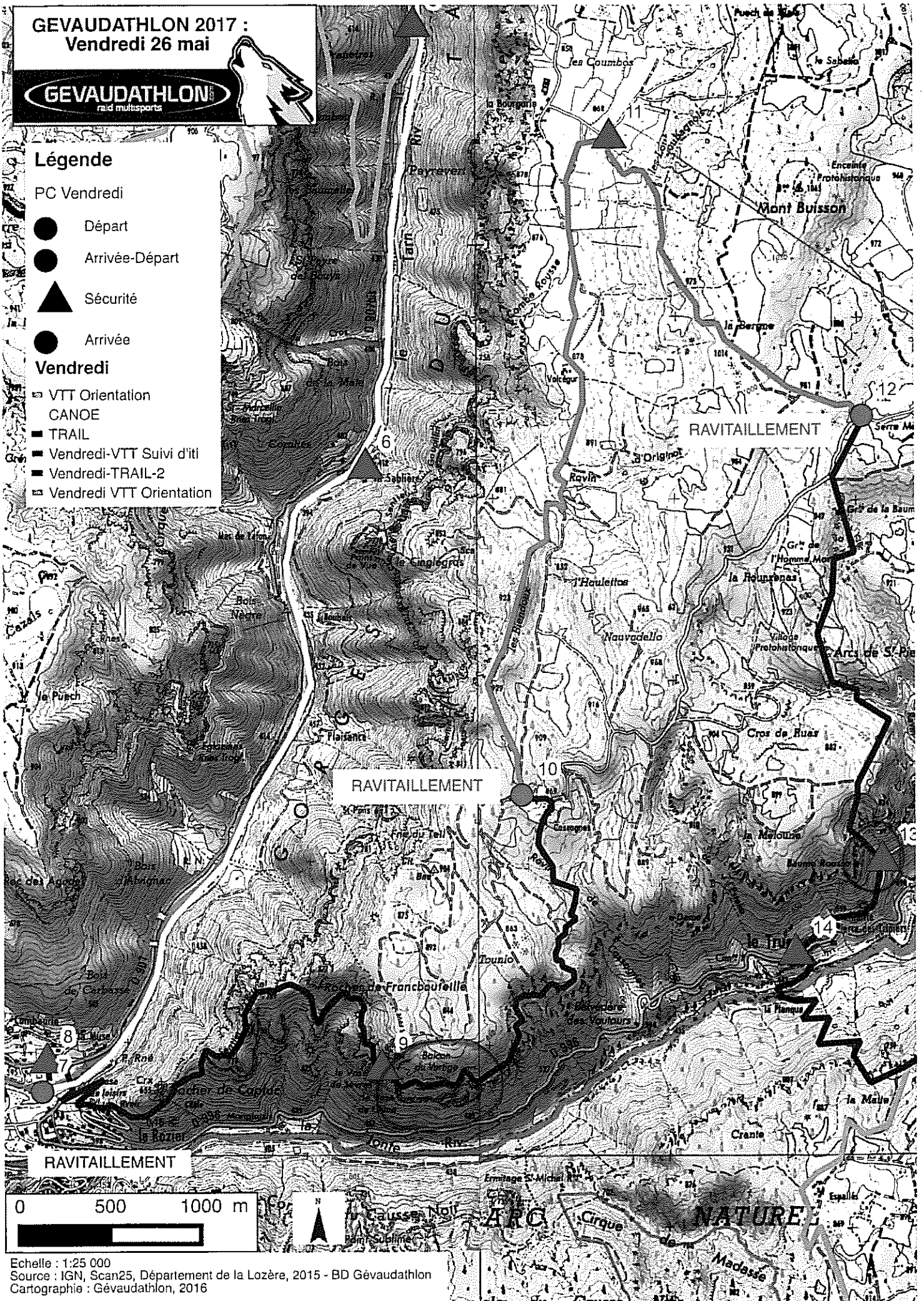
▬ CANOE

▬ TRAIL

▬ Vendredi-VTT Suivi d'iti

▬ Vendredi-TRAIL-2

▬ Vendredi VTT Orientation



Commune = St-Pierre-des-Trisiliers

Arrêté n° 2017 - 0145 du 11 MAI 2017
portant autorisation de manifestation publique ou
sportive en cœur du parc national des Cévennes
et circulation sur pistes réglementées

La directrice de l'établissement public du Parc national des Cévennes,

Vu le code de l'environnement et notamment les articles L.331-4-1 ;

Vu le décret n°2009-1677 du 29 décembre 2009 pris pour l'adaptation de la délimitation et de la réglementation du Parc national des Cévennes aux dispositions du code de l'environnement issues de la loi n°2006-436 du 14 avril 2006 ;

Vu le décret n° 2013-995 du 8 novembre 2013 portant approbation de la charte du Parc national des Cévennes ;

Vu l'arrêté n°20160188 du 13 mai 2016 réglementant l'organisation et le déroulement des manifestations publiques et sportives en cœur de Parc national des Cévennes ;

Vu la délibération n° 20150522 du 3 novembre 2015 portant approbation et prolongation des règles transitoires relatives à l'accès, à la circulation et le stationnement des véhicules à moteurs en dehors des routes nationales, en cœur de Parc national des Cévennes, approuvées par le conseil d'administration du 5 novembre 2013 et reconduites par délibération n°20170031 du conseil d'administration du 25 janvier 2017

Vu la demande du pétitionnaire en date du 12 avril 2017 ;

Pétitionnaire : Association sportive l'Ecureuil Club Languedoc-Roussillon

Nom de la manifestation : 34^{ème} Challenge national de randonnée pédestre - Groupe BPCE Sports

Dates de la manifestation : du 30 juin au 2 juillet 2017

Considérant que la manifestation décrite dans la demande est conforme aux dispositions de l'article 15 du décret susvisé ;

Arrête

Article 1 : Le pétitionnaire est autorisé à organiser la manifestation dont la localisation et la nature sont décrits ci-après :

- **Nature :** randonnée en nature
- **Secteurs/communes/itinéraires concernés :** St-Pierre-des-Tripiers, Hures-la-Parade, Gatuzières, Fraissinet-de-Fourques, Meyrueis, St-Sauveur-Camprieu, Valleraugue, Rousses, Cabrillac, Bassurels
- **Dates :** du 30 juin au 2 juillet

Article 2 : L'autorisation visée à l'article 1 est assortie des prescriptions suivantes :

- concernant les itinéraires : strict respect des itinéraires joints à la demande.
- concernant le nombre de participants : 260 maximum.
- concernant le balisage : balisage discret avec rubalise sans publicité, fanions légers ou pancarte (sur piquet amovible ou fixation sans atteinte aux éléments naturels), avec pose et dépose dans un délai de 2 jours avant et après la manifestation. Toute autre inscription, signes ou dessins sur les pierres, les arbres ou tout bien meuble ou immeuble est à proscrire.
- concernant la sensibilisation du public sur le Parc national des Cévennes : diffusion d'un message avant le départ de la manifestation et tout au long de la manifestation sur le déroulement de la course en cœur de Parc national, la réglementation et les comportements à adopter.

Article 3 :

Prescriptions générales :

Le pétitionnaire veillera à ne pas enfreindre la réglementation du cœur du Parc national :

- Pas de camping ni de feux, chiens tenus en laisse,
- Aucune sonorisation n'est utilisée et il convient de veiller à limiter tout dérangement des animaux ou trouble à la tranquillité des lieux par tout ce qui peut générer du bruit. A ce titre, il est demandé aux participants de **respecter une zone de silence sur deux tronçons : parcours « Tracé corniche Jonte » et entre le col de la Serreyrède et le lac du Devois en raison de la présence de périmètres de quiétudes d'espèces protégées.**
- Les moyens les plus adéquats pour la collecte des déchets seront mis en place et un nettoyage complet des lieux empruntés sera assuré à l'issue de la manifestation afin qu'aucun déchet ne persiste.
- Toute publicité pérenne est interdite, en dehors des signes figurant sur les vêtements, équipements et véhicules des participants et des organisateurs.

- Seules sont autorisées les prises de vues et de sons avec du matériel portatif individuel léger.
- Pas de survol à moins de 1000 m au-dessus du sol.
- Pas d'installation, d'aménagements ou de pose d'équipements autres que ceux prescrits ou autorisés.
- Les organisateurs informeront les concurrents et les spectateurs sur les enjeux de préservation de la richesse des patrimoines dans un cœur de parc national et le nécessaire respect des règles qui s'y appliquent.

Article 4 :

La circulation des véhicules à moteur étant réglementée dans le cœur du Parc national des Cévennes, il est interdit de quitter les voies ouvertes à la circulation du public. Les concurrents et les spectateurs seront également informés par les organisateurs des interdictions de circulation sur les pistes non ouvertes à la circulation motorisée et des lieux de stationnement (pas de stationnement de véhicules en espaces naturels).


Article 5 :


La présente autorisation ne dispense pas le pétitionnaire de l'obtention des autorisations nécessaires au titre des autres législations applicables au projet.

Article 6 :

La présente autorisation n'engage pas l'établissement public du Parc national des Cévennes vis-à-vis des propriétaires de sites, de terrains, de troupeaux ou de bâtiments, avec lesquels le pétitionnaire devra prendre contact au préalable pour convenir des conditions d'utilisation de leurs biens.

La directrice de l'établissement public
du Parc national des Cévennes


Anne LEGILE



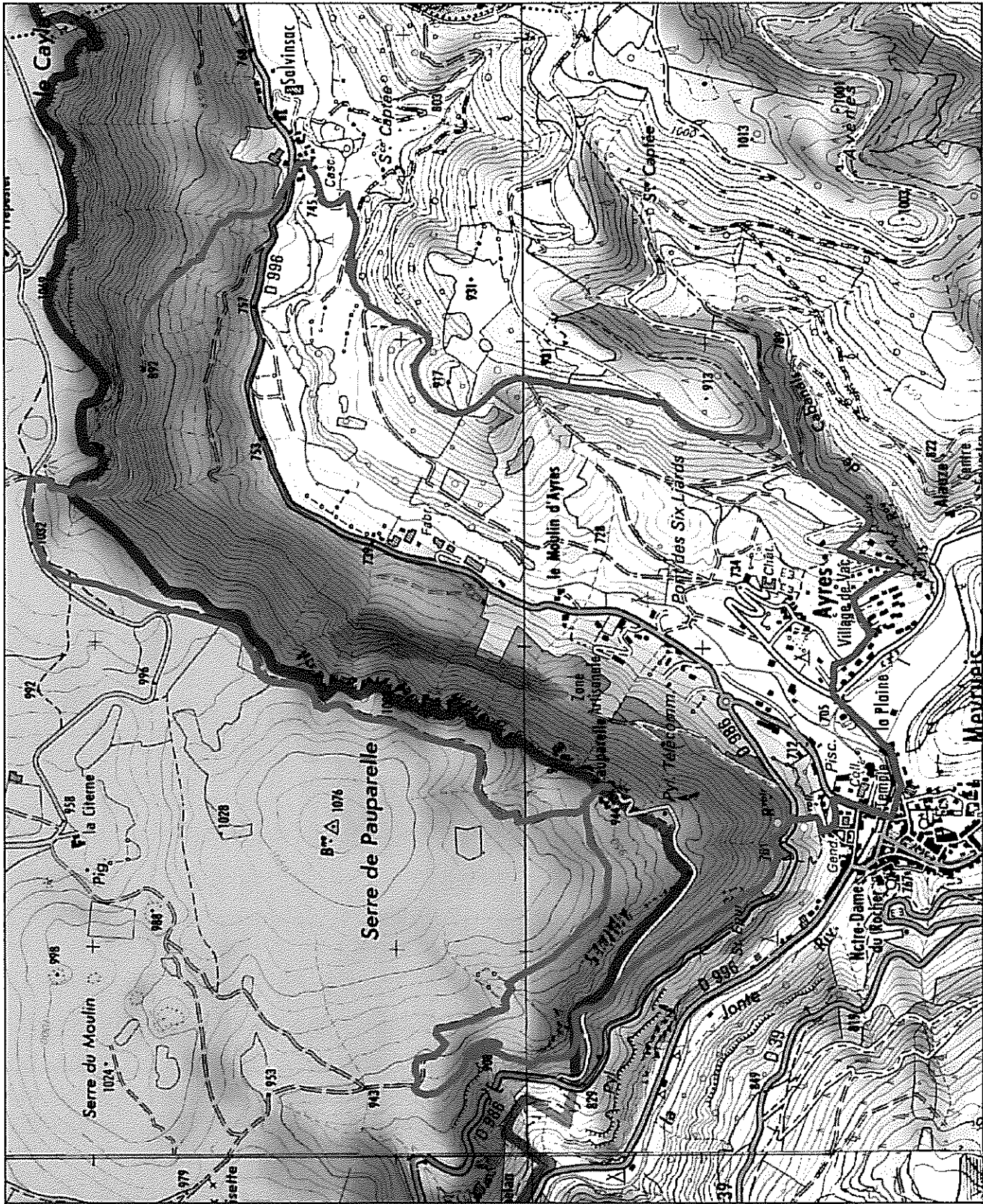
Le présent arrêté peut être contesté par recours gracieux auprès de l'établissement public du Parc national des Cévennes, par envoi recommandé, dans un délai de deux mois à compter de sa notification. Il peut également être contesté, dans le même délai devant le Tribunal administratif de Nîmes.








Établissement public du Parc national des Cévennes
Service Accueil et Sensibilisation
6 bis place du Palais - 48400 Florac
tél : 04 66 49 53 30 (secrétariat)

Diffusion :

- original : EP PNC / SG
- copies :
 - Pétitionnaire ;
 - Préfecture du Gard ;
 - Sous-préfecture Florac ;
 - EP PNC / SAS + TCVT + DT (Causse et Aigoual) ;
 - Mairies : St-Pierre-des-Tripiers, Hures-la-Parade, Gatuzières, Fraissinet-de-Fourques, Meyrueis, St-Sauveur-Camprieu, Valleraugue, Rousses, Cabrillac, Bassurels

Itinéraire Pauparelle

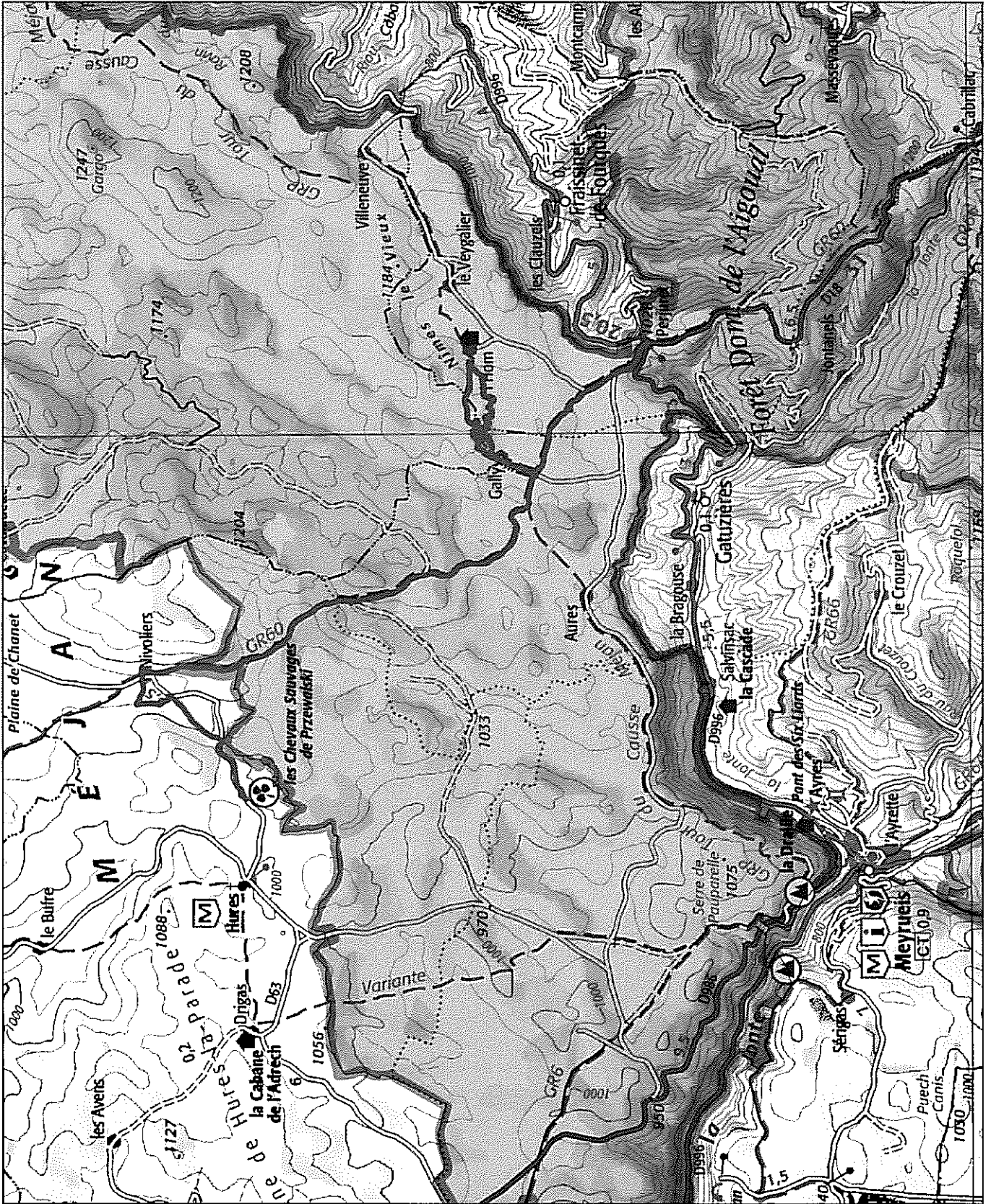


-  Course Pauparelle
-  Limite départementale
-  Limite communale
-  Périmètre d'étude de la charte
-  Territoire du Parc national
-  Aire d'adhésion
-  Cœur
- scan_ign
- pnc_ign_scan1000
- pnc_ign_scan250
- pnc_ign_scan100
- pnc_ign_scan25
- scan_ign_nb
- pnc_ign_scan1000_nb
- pnc_ign_scan250_nb
- pnc_ign_scan100_nb
- pnc_ign_scan25_nb
- ortho_ign
- ortho_ign_pnc



1:12 153

Itinéraire Perjuret



- Course Col du Perjuret
- reseau aligoual corrigé avec avis ONF
- lac au Devolis
- Limite départementale
- Limite communale
- Périmètre d'étude de la charte
- Territoire du Parc national
- Aire d'adhésion
- Cœur
- scan_ign
- pnc_ign_scan1000
- pnc_ign_scan250
- pnc_ign_scan100
- pnc_ign_scan25
- scan_ign_nb
- pnc_ign_scan1000_nb
- pnc_ign_scan250_nb
- pnc_ign_scan100_nb
- pnc_ign_scan25_nb
- ortho_ign
- ortho_ign_pnc

N ▲
1:48 612